















## Działanie „Program rolnośrodowiskowy” – definicje





-  **rolnik** - oznacza, zgodnie z art. 2 lit. a rozporządzenia Rady (WE) nr 73/2009, osobę fizyczną lub prawną, bądź grupę osób fizycznych lub prawnych, bez względu na status prawny takiej grupy i jej członków w świetle prawa krajowego, których gospodarstwo znajduje się na terytorium Wspólnoty, określonym w art. 299 Traktatu, oraz która prowadzi działalność rolniczą;
-  **gospodarstwo rolne** – wszystkie jednostki produkcyjne zarządzane przez rolnika, które znajdują się na terytorium Rzeczypospolitej Polskiej, o łącznej powierzchni nie mniejszej niż 1 ha;
-  **grupa upraw** - obszary zadeklarowane przez beneficjenta, które otrzymują tę samą stawkę pomocy w ramach określonego środka obszarowego, uznaje się za tworzące jedną grupę upraw; w przypadku stosowania degresywnych kwot pomocy uwzględnia się jednak średnią tych kwot w stosunku do odpowiednich obszarów zadeklarowanych;
-  **beneficjent** - zgodnie z art. 2 lit. h rozporządzenia Rady (WE) nr 1698/2005 beneficjentem jest podmiot gospodarczy, podmiot lub przedsiębiorstwo, publiczne lub prywatne, odpowiedzialne za realizację operacji lub otrzymujące wsparcie tzn. rolnik, który otrzymał płatność rolnośrodowiskową i realizuje 5 letnie zobowiązanie rolnośrodowiskowe;
-  **wnioskodawca** - rolnik, który złożył pierwszy wniosek o przyznanie płatności rolnośrodowiskowej, i który nie otrzymał płatności rolnośrodowiskowej;
-  **działka rolna** – w rozumieniu art. 67 ust. 4 lit. a rozporządzenia nr 1306/2013, oznacza zwarty obszar gruntu, zadeklarowany przez jednego rolnika i obejmujący nie więcej niż jedną grupę upraw; jednakże w przypadku gdy wymagana jest oddzielna deklaracja użytkowania pewnego obszaru w ramach grupy upraw, działka rolna podlega w razie konieczności dalszemu wyznaczeniu na podstawie tego konkretnego użytkowania, minimalna powierzchnia działki rolnej kwalifikującej się do przyznania płatności wynosi 0,1 ha;
-  **działalność rolnicza** - oznacza produkcję, hodowlę lub uprawę produktów rolnych, włączając w to zbiory, dojenie, chów zwierząt oraz utrzymywanie zwierząt do celów



gospodarskich lub utrzymywanie gruntów w dobrej kulturze rolnej zgodnej z ochroną środowiska.

-  **posiadacz gospodarstwa rolnego** - właściciel, dzierżawca, użytkownik lub osoba mająca inne prawo, z którym łączy się określone władztwo nad cudzą rzeczą. Płatności przysługują faktycznemu użytkownikowi, który rzeczywiście wykonuje wszelkie czynności niezbędne dla prawidłowego funkcjonowania gospodarstwa. Mogą nimi być działania organizacyjne, kierownicze, jak i osobiste zaangażowanie w bezpośrednim wykonywaniu pracy fizycznej w gospodarstwie. Prowadzenie działalności rolniczej nie musi polegać tylko na „własnoręcznym” prowadzeniu prac polowych, ale obejmuje również: swobodne decydowanie o tym, jakie rośliny uprawiać, jakich należy dokonywać zabiegów agrotechnicznych, zbieranie samodzielnie bądź przy udziale innych osób plonów, itp. Prowadzenie działalności rolniczej rozumiane jest jako dokonywanie nakładów i czerpanie ewentualnych korzyści.
-  **grunty rolne** – oznaczają użytki rolne obejmujące: grunty orne, trwałe użytki zielone (trwałe łąki i trwałe pastwiska), uprawy trwałe, w tym sady, oraz ogródki przydomowe.
-  **trwałe użytki zielone** – grunt wykorzystywany w sposób ciągły (przez przynajmniej pięć lat wstecz) do uprawy bylin paszowych, zarówno uprawnych (sianych), jak również zasianych naturalnie, niewłączony do systemu płodozmianu w gospodarstwie. Takie grunty można wykorzystywać jako tereny do wypasu lub kosić porastającą je roślinność na kiszonki lub siano lub wykorzystywać ją do produkcji energii odnawialnej.
-  **maksymalny kwalifikowalny obszar (MKO)** – wyznaczony dla każdej działki ewidencyjnej, obszar gruntów rolnych kwalifikujących się do przyznania płatności, swoim zakresem obejmujący: grunty orne, trwałe użytki zielone, plantacje trwałe, ogródki przydomowe, elementy krajobrazu podlegające zachowaniu oraz strefy buforowe.
-  **elementy krajobrazu podlegające zachowaniu** w obrębie działki rolnej:
  - drzewa będące pomnikami przyrody (objęte ochroną na podstawie przepisów o ochronie przyrody);
  - oczka wodne o łącznej powierzchni mniejszej niż 100 m<sup>2</sup> (w rozumieniu przepisów o ochronie gruntów rolnych i leśnych);
  - rowy do 2 m szerokości.



-  **zobowiązanie rolnośrodowiskowe** - zgodnie z art. 39 rozporządzenia Rady (WE) nr 1698/2005 obejmuje wszystkie pakiety i warianty, które realizuje rolnik w gospodarstwie w okresie 5 lat od dnia 15 marca roku, w którym został złożony pierwszy wniosek o przyznanie płatności rolnośrodowiskowej.
  
-  **normy** – wymagania w zakresie zasad dobrej kultury rolnej przy zachowaniu wymogów ochrony środowiska określone w rozporządzeniu Ministra Rolnictwa i Rozwoju Wsi;
  
-  **wymogi wzajemnej zgodności** - oznaczają każdy z wymogów w zakresie zarządzania wynikający z artykułu, o którym mowa w załączniku II do rozporządzenia Parlamentu Europejskiego i Rady (UE) nr 1306/2013; wykaz wymogów określonych w ww. załączniku II uwzględniający przepisy krajowe (wdrażające przepisy UE) znajduje się w Obwieszczeniu Ministra Rolnictwa i Rozwoju Wsi z dnia 10 marca 2015r. w sprawie wykazu wymogów określonych w przepisach Unii Europejskiej z uwzględnieniem przepisów krajowych wdrażających te przepisy;
  
-  **wymogi w kontekście realizacji programu rolnośrodowiskowego** - oznaczają każdy wymóg, który został określony w § 4 ust. 2 rozporządzenia rolnośrodowiskowego i w załączniku nr 3 do tego rozporządzenia;