

**SZCZEGÓŁOWA INSTRUKCJA WYPEŁNIANIA WNIOSKU
O PRYZNANIE PŁATNOŚCI W RAMACH SYSTEMÓW WSPARCIA BEZPOŚREDNIEGO,
POMOCY FINANSOWEJ Z TYTUŁU WSPIERANIA GOSPODAROWANIA NA OBSZARACH
GÓRSKICH I INNYCH OBSZARACH O NIEKORZYSTNYCH WARUNKACH GOSPODAROWANIA
(ONW) PŁATNOŚCI Z TYTUŁU REALIZACJI PRZEDSIĘWZIĘĆ ROLNOŚRODOWISKOWYCH
I POPRAWY DOBROSTANU ZWIERZĄT, PŁATNOŚCI ROLNOŚRODOWISKOWYCH
NA ROK 2011**

Przed wypełnieniem wniosku o przyznanie płatności na rok 2011, należy zapoznać się z niniejszą *Instrukcją* wypełniania wniosku.

Niniejsza *Instrukcja* służy do wypełnienia wniosku o przyznanie płatności w ramach systemów wsparcia bezpośredniego i pomocy finansowej z tytułu wspierania gospodarowania na obszarach górskich i innych obszarach o niekorzystnych warunkach gospodarowania (ONW).

Jeżeli rolnik ubiega się również o przyznanie płatności z tytułu realizacji przedsięwzięć rolnośrodowiskowych i poprawy dobrostanu zwierząt (PROW 2004-2006) lub o przyznanie płatności rolnośrodowiskowej (PROW 2007-2013), wniosek należy wypełnić odpowiednio zgodnie z częścią I i III lub I i II niniejszej Instrukcji.

CZĘŚĆ I INSTRUKCJI

A. INFORMACJE OGÓLNE

W roku 2011 na jednym formularzu wniosku można ubiegać się o przyznanie:

- 1) płatności bezpośredniej, obejmującej:
 - jednolitą płatność obszarową,
 - przejściowe płatności z tytułu owoców miękkich;
- 2) uzupełniającej płatności podstawowej;
- 3) płatności uzupełniającej do powierzchni upraw roślin przeznaczonych na paszę, uprawianych na trwałych użytkach zielonych (płatność zwierzęca);
- 4) płatności uzupełniającej do powierzchni uprawy chmielu niezwiązanej z produkcją;
- 5) specjalnej płatności obszarowej do powierzchni upraw roślin strączkowych i motylkowatych drobnonasiennych;
- 6) oddzielnej płatności z tytułu owoców i warzyw (płatność do pomidorów);
- 7) płatności cukrowej;
- 8) płatności do krów i owiec;
- 9) płatności z tytułu realizacji przedsięwzięć rolnośrodowiskowych i poprawy dobrostanu zwierząt (PROW 2004-2006);
- 10) płatności rolnośrodowiskowej (PROW 2007-2013);
- 11) pomocy finansowej z tytułu wspierania gospodarowania na obszarach górskich oraz innych obszarach o niekorzystnych warunkach gospodarowania (płatności ONW).

Szczegółowe zasady przyznawania płatności na rok 2011 zamieszczone są na stronie internetowej www.arimr.gov.pl lub są dostępne w biurach powiatowych i oddziałach regionalnych ARiMR.

Jeżeli rolnik w 2010 roku nie składał wniosku o przyznanie płatności, w roku 2011 nie otrzyma wniosku spersonalizowanego. W takim przypadku należy wypełnić czysty formularz wniosku, zamieszczony na stronie internetowej www.arimr.gov.pl lub dostępny w biurach powiatowych i oddziałach regionalnych ARiMR.

W przypadku, gdy rolnik w roku 2010 nie składał wniosku o przyznanie płatności i nie otrzymał materiału graficznego, zobowiązany jest dołączyć do wniosku o przyznanie płatności **oświadczenie** zawierające wykaz działek ewidencyjnych, na których:

- prowadzi w danym roku na działce ewidencyjnej uprawę pszenicy, żyta, jęczmienia lub owsa, lub
- w obrębie działki rolnej znajdują się:
 - drzewa będące pomnikami przyrody, objęte ochroną na podstawie przepisów o ochronie przyrody,
 - rowy, których szerokość nie przekracza 2 m,
 - oczka wodne o łącznej powierzchni do 100 m², w rozumieniu przepisów o ochronie gruntów rolnych i leśnych.

Wzór oświadczenia jest zamieszczony na stronie internetowej www.arimr.gov.pl lub dostępny w biurach powiatowych i oddziałach regionalnych ARiMR.

Uwaga: W przypadku ubiegania się o przyznanie płatności z tytułu realizacji przedsięwzięć rolnośrodowiskowych i poprawy dobrostanu zwierząt lub o przyznanie płatności rolnośrodowiskowej należy dodatkowo wypełnić część szczegółową wniosku. Formularz *Deklaracji pakietów rolnośrodowiskowych w ramach PROW 2004-2006* oraz *Deklaracji pakietów rolnośrodowiskowych w ramach PROW 2007-2013* dostępny jest na stronie internetowej www.arimr.gov.pl lub w biurach powiatowych i oddziałach regionalnych ARiMR.

O przyznanie płatności rolnośrodowiskowej lub o przyznanie płatności z tytułu realizacji przedsięwzięć rolnośrodowiskowych i poprawy dobrostanu zwierząt **na realizację danego wariantu** może ubiegać się rolnik, którego gospodarstwo lub jego część położona jest na obszarach kwalifikujących się do uzyskania tych płatności i który zobowiąże się do przestrzegania podstawowych wymagań lub zasad Zwykłej Dobrej Praktyki Rolniczej na całym obszarze gospodarstwa oraz obowiązków wynikających z realizacji programu rolnośrodowiskowego przez okres 5 lat.

Składanie wniosków przez Internet:

Wniosek o przyznanie płatności można złożyć także za pomocą formularza wniosku umieszczonego na stronie internetowej ARiMR. Formularz ten umożliwia wprowadzenie danych do systemu teleinformatycznego ARiMR oraz ich zatwierdzenie.

Warunkiem złożenia wniosku o przyznanie płatności, za pomocą formularza umieszczonego na stronie internetowej ARiMR, jest nadanie rolnikowi loginu i kodu dostępu do systemu teleinformatycznego ARiMR.

Wniosek o nadanie uprawnień składa się do kierownika biura powiatowego ARiMR właściwego ze względu na miejsce zamieszkania lub siedzibę rolnika.

Formularz wniosku o nadanie uprawnień do systemu teleinformatycznego Agencji jest dostępny na stronie internetowej www.arimr.gov.pl lub w biurach powiatowych i oddziałach regionalnych ARiMR.

Rośliny, do których przysługują płatności w zakresie danej grupy upraw:

Od roku 2011 do powierzchni uprawy orzecha włoskiego i leszczyny nie przysługuje uzupełniająca płatność podstawowa.

JPO – w przypadku ubiegania się o przyznanie jednolitej płatności obszarowej		
Do przyznania jednolitej płatności obszarowej kwalifikują się wszystkie rośliny uprawne (rolnicze) uprawiane na gruntach rolnych utrzymywanych w dobrej kulturze rolnej na dzień 30 czerwca 2003 r., obejmujących grunty orne, trwałe użytki zielone, uprawy trwałe oraz ogródki przydomowe, a także:		
<ul style="list-style-type: none">- szkółki drzew i krzewów (z wyłączeniem drzewek bożonarodzeniowych);- rośliny uprawiane w szklarniach i tunelach foliowych;- ugór;- wierzba przeznaczona do wyplatania;- zagajniki o krótkiej rotacji (jednolite gatunkowo uprawy drzew z rodzaju brzoza, topola oraz wierzba (poza wierzbą do wyplatania) o powierzchni co najmniej 0,1 ha, w których zbiór plonu dokonywany jest w cyklu nie dłuższym niż: 8 lat w przypadku upraw brzozy i 6 lat w przypadku pozostałych upraw);- elementy krajobrazu podlegające zachowaniu w obrębie działki rolnej obejmujące: drzewa będące pomnikami przyrody (objęte ochroną na podstawie przepisów o ochronie przyrody), oczka wodne o łącznej powierzchni do 100 m² (w rozumieniu przepisów o ochronie gruntów rolnych i leśnych), oraz rowy do 2 m szerokości;- obiekty położone w obrębie działki rolnej, takie jak żywopłoty, pasy zadrzewień, ściany tarasów, nieutwardzone drogi dojazdowe wydzielone w obrębie działek rolnych oraz mury, które tradycyjnie stanowią element dobrej kultury rolnej, jeżeli ich całkowita szerokość nie przekracza 2 m, i które nie stanowią odrębnej działki ewidencyjnej.		
UPO – w przypadku ubiegania się o przyznanie uzupełniającej płatności podstawowej ¹		
<ul style="list-style-type: none">- zboża;- mieszanki zbóż, roślin oleistych, roślin wysokobiałkowych, roślin strączkowych, roślin motylkowatych drobnonasiennych;- rośliny oleiste (rzepak, rzepik, słonecznik, soja);- rośliny strączkowe pastewne;- rośliny strączkowe (wyka siewna, soczewica jadalna i ciecierzycza pospolita);- len włóknisty i oleisty;- konopie na włókno;- rośliny motylkowe drobnonasienne;	<ul style="list-style-type: none">- rośliny okopowe pastewne z wyłączeniem ziemniaków pastewnych;- rośliny wysokobiałkowe (bób, bobik, łubin słodki, groch siewny);- trawy na trwałych użytkach zielonych przeznaczone na susz paszowy;- mieszanki roślin motylkowatych drobnonasiennych z trawami (które nie zostały zgłoszone jako JPO, TUZ);- rośliny przeznaczone na materiał siewny kategorii elitarny i kwalifikowany (zboża, oleiste i włókniste, trawy, motylkowate);- powierzchnie gruntów ornych, na których nie	<p>jest prowadzona uprawa roślin, jeżeli na tych gruntach:</p> <ul style="list-style-type: none">• rolnik dokonał zasiewu w celu podniesienia żyzności gleby przez wprowadzenie do niej świeżej masy roślinnej (zielony nawóz),• roślinność została przyorana lub wprowadzona do gleby na skutek zastosowania innego zabiegu mechanicznego w terminie do dnia 31 sierpnia roku, w którym został złożony wniosek o przyznanie płatności,• uprawa nie jest prowadzona nie dłużej niż rok.
OM – w przypadku ubiegania się o przyznanie przejściowych płatności z tytułu owoców miękkich		
- truskawki, maliny - będące przedmiotem umowy o przetwórstwo lub zobowiązania do dostaw.		
ST – w przypadku ubiegania się o przyznanie specjalnej płatności obszarowej do powierzchni następujących upraw roślin strączkowych i motylkowatych drobnonasiennych		
<ul style="list-style-type: none">- koniczyna czerwona;- koniczyna biała;- koniczyna białoróżowa;- koniczyna perska;- koniczyna krwistoczerwona;- komonica zwyczajna;- esparceta siewna;- lucerna siewna;- lucerna mieszańcowa;	<ul style="list-style-type: none">- lucerna chmielowa;- bób;- bobik;- ciecierzycza;- fasola zwykła;- fasola wielokwiatowa;- groch siewny;- groch siewny cukrowy;- soczewica jadalna;	<ul style="list-style-type: none">- soja zwyczajna;- łubin biały;- łubin wąskolistny;- łubin żółty;- peluszką;- seradela uprawna;- wyka siewna w plonie głównym lub z rośliną podporową;- mieszanki wymienionych roślin strączkowych i motylkowatych drobnonasiennych.

¹ Zgodnie z przepisami wydanymi na podstawie art. 17 ust. 2 lit. a ustawy z dnia 26 stycznia 2007 r. o płatnościach w ramach systemów wsparcia bezpośredniego (Dz. U. z 2008 r. Nr 170, poz. 1051, ze zm.).

A1. TERMIN SKŁADANIA WNIOSKU

- Wniosek o przyznanie płatności składa się w terminie **od dnia 15 marca do dnia 16 maja 2011 roku**. Wniosek o przyznanie płatności może zostać złożony także w terminie 25 dni kalendarzowych po terminie składania wniosków, tj. do dnia 10 czerwca 2011 roku, jednak za każdy dzień roboczy opóźnienia stosowana jest redukcja w wysokości 1% kwoty płatności.
- Zmiany do wniosku o przyznanie płatności bezpośredniej, płatności uzupełniającej i specjalnej płatności obszarowej do powierzchni upraw roślin strączkowych i motylkowatych drobnonasiennych, płatności ONW, płatności z tytułu realizacji przedsięwzięć rolnośrodowiskowych i poprawy dobrostanu zwierząt (PROW 2004-2006) oraz płatności rolnośrodowiskowej (PROW 2007-2013) można składać do dnia 31 maja 2011 roku.
- Formularz zmiany do wniosku można także złożyć w terminie do dnia 10 czerwca 2011 roku. Zmiana ta spowoduje zmniejszenie płatności o 1%, za każdy dzień roboczy opóźnienia (licząc od dnia 1 czerwca 2011 r. włącznie) kwoty płatności odnoszącej się do powierzchni działek rolnych, dla których dokonano zmian lub do powierzchni działek rolnych, które zostały dodane.
- W przypadku, gdy rolnik został poinformowany o nieprawidłowościach w złożonym wniosku lub został powiadomiony o zamiarze przeprowadzenia kontroli na miejscu i jeśli ta kontrola ujawni nieprawidłowości, zgłoszone zmiany nie będą uwzględnione w odniesieniu do działek rolnych, w przypadku, których wykryto nieprawidłowości.
- Rolnicy, w gospodarstwach, których wystąpiły nadzwyczajne okoliczności lub przypadki działania siły wyższej, którzy złożą wnioski o przyznanie płatności na 2011 rok, w okresie od dnia 17 maja do dnia 10 czerwca 2011 roku, nie będą mieli obniżanych kwot płatności z tytułu złożenia wniosku po terminie, pod warunkiem, że na piśmie poinformują kierownika biura powiatowego ARiMR o wystąpieniu nadzwyczajnych okoliczności lub wystąpieniu siły wyższej, w terminie 10 dni roboczych od dnia, w którym rolnik uzyskuje taką możliwość oraz obowiązkowo dołączą dowody potwierdzające ich wystąpienie.
Przypadki działania siły wyższej lub wystąpienia nadzwyczajnych okoliczności obejmują w szczególności:
 - śmierć rolnika;
 - długookresową niezdolność rolnika do pracy;
 - poważną klęskę żywiołową w znacznym stopniu dotyczącą grunty rolne gospodarstwa;
 - wypadek powodujący zniszczenie w gospodarstwie budynków dla zwierząt gospodarskich;
 - epidemię dotyczącą części lub całego inwentarza rolnika.

W odniesieniu do *Programu rolnośrodowiskowego* przypadki siły wyższej i nadzwyczajnych okoliczności zostały określone w rozporządzeniu Komisji (KE) nr 1974/2006 oraz w Rozporządzeniu Ministra Rolnictwa i Rozwoju Wsi z dnia 26 lutego 2009 r. w sprawie szczegółowych warunków i trybu przyznawania pomocy finansowej w ramach działania „Program Rolnośrodowiskowy” objętego Programem Rozwoju Obszarów Wiejskich na lata 2007-2013 (Dz. U. Nr 33 poz. 262, z późn. zm.).

W ramach działania *Wspieranie przedsięwzięć rolnośrodowiskowych i poprawy dobrostanu zwierząt* przypadki siły wyższej i nadzwyczajnych okoliczności zostały określone w rozporządzeniu Komisji (KE) nr 817/2004 oraz w ramach Planu Rozwoju Obszarów Wiejskich 2004-2006.

Wykaz dowodów potwierdzających wystąpienie siły wyższej lub nadzwyczajnych okoliczności dostępny jest na stronie internetowej www.arimr.gov.pl lub w biurach powiatowych i oddziałach regionalnych ARiMR.

A2. WAŻNIEJSZE POJĘCIA

rolnik – osoba fizyczna lub prawna, bądź grupa osób fizycznych lub prawnych, bez względu na status prawny takiej grupy i jej członków w świetle prawa krajowego, których gospodarstwo znajduje się na terytorium Rzeczypospolitej Polskiej oraz która prowadzi działalność rolniczą.

działka rolna – zwarty obszar gruntu, zgłoszony przez jednego rolnika i obejmujący nie więcej niż jedną grupę upraw, o powierzchni nie mniejszej niż 0,1 ha. Jednak w przypadku, gdy wymagane jest oddzielne zgłoszenie użytkowania pewnego obszaru w ramach gruntów objętych grupą upraw, działka rolna jest ograniczona na podstawie tego konkretnego użytkowania. Działka rolna może być położona na całej działce ewidencyjnej lub jej części albo na kilku przylegających do siebie działkach ewidencyjnych.

działalność rolnicza - oznacza produkcję, hodowlę lub uprawę produktów rolnych, włączając w to zbiory, dojenie, chów zwierząt oraz utrzymywanie zwierząt do celów gospodarskich lub utrzymywanie gruntów w dobrej kulturze rolnej zgodnej z ochroną środowiska.

gospodarstwo rolne – wszystkie jednostki produkcyjne zarządzane przez rolnika, które znajdują się na terytorium Rzeczypospolitej Polskiej, o łącznej powierzchni nie mniejszej niż 1ha.

posiadacz gospodarstwa rolnego - właściciel, dzierżawca, użytkownik lub osoba mająca inne prawo, z którym łączy się określone władztwo nad cudzą rzeczą. Płatności przysługują faktycznemu użytkownikowi, który rzeczywiście wykonuje wszelkie czynności niezbędne dla prawidłowego funkcjonowania gospodarstwa. Mogą nimi być działania organizacyjne, kierownicze, jak i osobiste zaangażowanie w bezpośrednim wykonywaniu pracy fizycznej w gospodarstwie. Prowadzenie działalności rolniczej nie musi polegać tylko na „własnoręcznym” prowadzeniu prac polowych, ale obejmuje również: swobodne decydowanie o tym, jakie rośliny uprawiać, jakich należy dokonywać zabiegów agrotechnicznych, zbieranie samodzielnie bądź przy udziale innych osób plonów, itp. Prowadzenie działalności rolniczej rozumiane jest jako dokonywanie nakładów i czerpanie ewentualnych korzyści.

grunty rolne – oznaczają użytki rolne obejmujące: grunty orne, trwałe użytki zielone (trwałe łąki i trwałe pastwiska), uprawy trwałe oraz ogródki przydomowe.

trwałe użytki zielone – grunt wykorzystywany w sposób ciągły (przez przynajmniej pięć lat wstecz) do uprawy bylin paszowych, zarówno uprawnych (sianych), jak również zasianych naturalnie, niewłączony do systemu płodozmianu w gospodarstwie. Takie grunty można wykorzystywać jako tereny do wypasu lub kosić porastającą je roślinność na kiszonki lub siano lub wykorzystywać ją do produkcji energii odnawialnej.

zalesione grunty rolne – grunty rolne, które zostały zalesione zgodnie z Planem Rozwoju Obszarów Wiejskich 2004-2006 lub Programem Rozwoju Obszarów Wiejskich 2007-2013 lub zostaną zalesione wiosną 2011 roku zgodnie z działaniem 221 Programu

Rozwoju Obszarów Wiejskich – Zalesianie gruntów rolnych, oraz zgodnie z planem zalesienia, lecz nie zostały przekwalifikowane na grunty leśne.

obszary górskie i inne obszary o niekorzystnych warunkach gospodarowania - obszary, na których prowadzenie produkcji rolniczej jest utrudnione ze względu na niekorzystne warunki naturalne lub specyficzne utrudnienia, zwane dalej obszarami ONW, określone w rozporządzeniu Ministra Rolnictwa i Rozwoju Wsi z dnia 11 marca 2009 r. w sprawie szczegółowych warunków i trybu przyznawania pomocy finansowej w ramach działania „Wspieranie gospodarowania na obszarach górskich i innych obszarach o niekorzystnych warunkach gospodarowania (ONW)” objętej Programem Rozwoju Obszarów Wiejskich na lata 2007-2013 (Dz. U. Nr 40, poz. 329, z późn. zm.).

grunty rolne, do których przysługuje pomoc finansowa z tytułu wspierania gospodarowania na obszarach górskich i innych obszarach o niekorzystnych warunkach gospodarowania – grunty orne, trwałe użytki zielone, uprawy trwałe oraz ogródki przydomowe, położone na obszarach ONW.

zagajnik o krótkiej rotacji – powierzchnie obsadzone gatunkami drzew objętych kodem CN 0 602 90 41, kwalifikujące się tylko do jednolitej płatności obszarowej, w skład których wchodzi drewniałe uprawy wieloletnie, a także podkładki lub podstawy łodyg pozostające w ziemi po zbiorach oraz pędy wschodzące w następnej porze roku.

Zagajniki o krótkiej rotacji stanowią jednolite gatunkowo uprawy drzew z rodzaju:

- wierzba (*Salix sp.*), (z wyjątkiem wierzby wykorzystywanej do wyplatania), których maksymalny cykl zbioru wynosi 6 lat,
- topola (*Populus sp.*), których maksymalny cykl zbioru wynosi 6 lat,
- brzoza (*Betula sp.*), których maksymalny cykl zbioru wynosi 8 lat

- uprawiane na gruntach rolnych, które były utrzymywane w dobrej kulturze rolnej na dzień 30 czerwca 2003 r.

Do przyznania jednolitej płatności obszarowej kwalifikują się plantacje zagajników o krótkiej rotacji założone w 2004 r. albo w 2005 r. w przypadku, których pierwszego zbioru należy dokonać nie później niż do końca 2011 r.

Powierzchnia zagajników o krótkiej rotacji nie kwalifikuje się do przyznania płatności ONW i rolnośrodowiskowej.

maksymalny kwalifikowalny obszar (PEG) – wyznaczony dla każdej działki ewidencyjnej, obszar gruntów rolnych kwalifikujących się do przyznania płatności, swoim zakresem obejmujący: grunty orne, trwałe użytki zielone, plantacje trwałe, ogródki przydomowe oraz elementy krajobrazu podlegające zachowaniu.

elementy krajobrazu podlegające zachowaniu w obrębie działki rolnej:

- drzewa będące pomnikami przyrody (objęte ochroną na podstawie przepisów o ochronie przyrody);
- oczka wodne o łącznej powierzchni do 100 m² (w rozumieniu przepisów o ochronie gruntów rolnych i leśnych);
- rowy do 2 m szerokości.

B. ZASADY WYPEŁNIANIA WNIOSKU O PRYZNANIE PŁATNOŚCI NA ROK 2011

Rolnik powinien wypełnić wszystkie białe pola w formularzu wniosku (pola obowiązkowe). Wniosek należy wypełnić czytelnie długopisem, drukowanymi literami, bez skreśleń i poprawek w danych osobowych.

W Części *Wniosek o przyznanie płatności na rok 2011*, rolnik **wnioskujący o przyznanie płatności obowiązkowo zaznacza znakiem „X” rodzaj płatności, o jaką się ubiega.**

I. CEL ZŁOŻENIA

Należy zaznaczyć znakiem „X” pole informujące, że formularz stanowi:

wniosek – pole to powinno być zaznaczone tylko w przypadku, gdy rolnik składa wniosek na 2011 rok.

zmiana do wniosku – pole to powinno zostać zaznaczone w przypadku, gdy:

- rolnik z własnej inicjatywy składa zmianę (do dnia 31 maja 2011 r.) do wcześniej złożonego wniosku o przyznanie płatności bezpośredniej, płatności uzupełniającej, specjalnej płatności obszarowej do powierzchni upraw roślin strączkowych i motylkowatych drobnonasiennych, płatności ONW, płatności rolnośrodowiskowej, płatności z tytułu realizacji przedsięwzięć rolnośrodowiskowych i poprawy dobrostanu (np. dodanie nowych działek, zmiana dotycząca wcześniej zadeklarowanych działek);
- rolnik z własnej inicjatywy informuje kierownika biura powiatowego, że dane zawarte we wniosku są nieprawidłowe lub dane wykazane we wniosku zdezaktualizowały się od czasu jego złożenia, dotyczy również danych dotyczących powierzchni niezgłoszonych do programów pomocowych (o ile rolnik nie został powiadomiony o zamiarze przeprowadzenia kontroli na miejscu lub nie został poinformowany o nieprawidłowościach we wniosku). Zmiany te nie mogą skutkować zwiększeniem powierzchni deklarowanych we wniosku o przyznanie płatności na rok 2011 w ramach poszczególnych grup upraw.

Należy pamiętać o zaznaczeniu znakiem „X” rodzaju płatności, której dotyczy zmiana.

Zmiana do wniosku nie dotyczy płatności cukrowej, płatności do pomidorów oraz płatności do krów i owiec.

korekta wniosku – pole to powinno być zaznaczone w przypadku, gdy rolnik składa wyjaśnienia do wcześniej złożonego wniosku, na wezwanie ARIMR do usunięcia braków formalnych lub wezwanie do złożenia wyjaśnień.

Należy pamiętać o zaznaczeniu znakiem „X” rodzaju płatności, której dotyczy korekta.

wycofanie części wniosku – pole to powinno być zaznaczone w przypadku, gdy:

- rolnik chce z własnej inicjatywy wycofać część wniosku (część działek ewidencyjnych lub część działek rolnych deklarowanych do płatności w ramach systemów wsparcia bezpośredniego, płatności ONW lub płatności rolnośrodowiskowej, płatności z tytułu realizacji przedsięwzięć rolnośrodowiskowych i poprawy dobrostanu);
- rolnik chce z własnej inicjatywy wycofać wniosek o przyznanie poszczególnych rodzajów płatności.

Należy pamiętać o zaznaczeniu znakiem „X” rodzaju płatności, której dotyczy wycofanie części wniosku.

wycofanie całego wniosku – pole to powinno być zaznaczone w przypadku, gdy rolnik z własnej inicjatywy chce wycofać cały wniosek o przyznanie płatności w ramach systemów wsparcia bezpośredniego lub cały wniosek o przyznanie pomocy finansowej z tytułu wspierania gospodarowania na obszarach górskich i innych obszarach o niekorzystnych warunkach gospodarowania (ONW), lub cały wniosek o przyznanie płatności rolnośrodowiskowej, lub cały wniosek o przyznanie płatności z tytułu realizacji przedsięwzięć rolnośrodowiskowych i poprawy dobrostanu zwierząt.

Uwaga:

Wycofanie wniosku z inicjatywy rolnika po otrzymaniu płatności rolnośrodowiskowej lub płatności z tytułu realizacji przedsięwzięć rolnośrodowiskowych i poprawy dobrostanu będzie powodować konieczność zwrotu otrzymanych środków finansowych wraz z odsetkami. Wyjątek od tej zasady stanowią przypadki „siły wyższej” opisane w dokumencie Plan Rozwoju Obszarów Wiejskich 2004-2006 lub Program Rozwoju Obszarów Wiejskich na lata 2007-2013 oraz przepisach prawa krajowego i wspólnotowego.

Uwaga: W Części I Cel złożenia, na jednym formularzu wniosku należy zaznaczyć tylko jedno z wyżej wymienionych pól, tj. albo wniosek, albo zmiana do wniosku, albo korekta wniosku, albo wycofanie części wniosku, albo wycofanie całego wniosku.

II. NUMER IDENTYFIKACYJNY

Pole 01 – należy wpisać 9-cyfrowy numer identyfikacyjny nadany na podstawie przepisów o krajowym systemie ewidencji producentów, ewidencji gospodarstw rolnych oraz ewidencji wniosków o przyznanie płatności. Jeżeli rolnik nie posiada nadanego numeru jest zobowiązany złożyć do biura powiatowego ARiMR, właściwego ze względu na miejsce zamieszkania lub siedzibę wnioskodawcy, najpóźniej wraz z wnioskiem o przyznanie płatności, wniosek o wpis do ewidencji producentów, celem nadania numeru identyfikacyjnego, zgodnie z ustawą z dnia 18 grudnia 2003 r. o krajowym systemie ewidencji producentów, ewidencji gospodarstw rolnych oraz ewidencji wniosków o przyznanie płatności (Dz. U. z 2004 r. Nr 10, poz. 76, z późn. zm.).

III. PODMIOT

Pole 02 – należy wpisać nazwisko osoby, która ubiega się o przyznanie płatności, a w przypadku osoby prawnej lub jednostki organizacyjnej nieposiadającej osobowości prawnej (j.o.n.o.p) – pełną nazwę.

Pole 03 – należy wpisać pierwsze imię osoby, która ubiega się o przyznanie płatności, a w przypadku osoby prawnej lub jednostki organizacyjnej nieposiadającej osobowości prawnej (j.o.n.o.p) - nazwę skróconą.

Pole 04 – należy wpisać drugie imię osoby (jeżeli je posiada), która ubiega się o przyznanie płatności a w przypadku jednostki organizacyjnej nieposiadającej osobowości prawnej - nazwę organu założycielskiego.

Pole 05 – należy wpisać numer PESEL (dotyczy osób fizycznych).

Pole 06 – należy wpisać numer REGON, jeżeli został nadany (pole obowiązkowe dla osób prawnych i j.o.n.o.p).

Pole 07 – należy wpisać numer NIP, jeżeli został nadany (pole obowiązkowe dla osób prawnych, j.o.n.o.p. i osób fizycznych).

Pole 08 – należy wpisać kod kraju oraz numer paszportu lub innego dokumentu tożsamości; dotyczy osób fizycznych nieposiadających obywatelstwa polskiego.

Uwaga: należy pamiętać, iż dane osobowe zadeklarowane we wniosku muszą być zgodne z aktualnymi danymi zadeklarowanymi we wniosku o wpis do ewidencji producentów. W przypadku, gdy dane podmiotowe uległy zmianie w stosunku do danych podmiotowych zgłoszonych we wniosku o wpis do ewidencji producentów, rolnik powinien złożyć wniosek o wpis do ewidencji producentów z zaznaczonym w części Cel zgłoszenia polem *Zmiana danych*.

IV. ŻĄDANIE UWZGLĘDNIENIA ZWIERZĄT

Rolnik może wnioskować o uwzględnienie, przy ustalaniu powierzchni, do której przysługuje **płatność zwierzęca**, zwierząt (bydło, owce, kozy, konie), których posiadaczem w wymaganym przepisami okresie był jego **małżonek**, co potwierdza wpis do rejestru zwierząt gospodarskich oznakowanych lub do rejestru koniowatych, o których mowa w przepisach o systemie identyfikacji i rejestracji zwierząt, albo zgłoszenie do tych rejestrów.

W takim przypadku do wniosku należy dołączyć **oświadczenie** małżonka o wyrażeniu zgody na przyznanie płatności zwierzęcej.

W przypadku ubiegania się po raz pierwszy o uwzględnienie koni, do wniosku należy dołączyć **zaświadczenie** o liczbie koni wpisanych lub zgłoszonych do rejestru koniowatych przez obecnego małżonka.

Wzory oświadczenia i zaświadczenia dostępne są na stronie internetowej www.arimr.gov.pl lub w biurach powiatowych i oddziałach regionalnych ARiMR. *Część IV Wniosku nie dotyczy płatności do krów i owiec.*

Pole 09 – należy zaznaczyć znakiem „X” w przypadku żądania uwzględnienia, przy ustalaniu powierzchni, do której przysługuje płatność zwierzęca, zwierząt, których posiadaczem w wymaganym przepisami okresie był **małżonek** rolnika.

Pola 10 – 15 – należy wpisać dane małżonka: **Nazwisko, Nazwisko rodowe, Pierwsze imię, Numer identyfikacyjny, PESEL, kod kraju, Numer paszportu lub innego dokumentu tożsamości w przypadku małżonka nieposiadającego obywatelstwa polskiego.**

V. LICZBA POSIADANYCH ZWIERZĄT, DO KTÓRYCH MA ZOSTAĆ PRYZNANA PŁATNOŚĆ DO KRÓW I OWIEC

Część V *Wniosku* należy wypełnić **tylko** w przypadku, gdy rolnik ubiega się o przyznanie płatności do krów i owiec (wsparcie specjalne). W takim przypadku do wniosku należy dołączyć *Oświadczenie zawierające numery identyfikacyjne krów lub owiec*, do których rolnik ubiega się o przyznanie tej płatności. Wzór oświadczenia jest dostępny na stronie internetowej www.arimr.gov.pl lub w biurach powiatowych i oddziałach regionalnych ARiMR.

Płatność do krów i owiec przysługuje do zwierząt, które zostały wpisane do rejestru zwierząt gospodarskich oznakowanych, o którym mowa w przepisach o systemie identyfikacji i rejestracji zwierząt, na podstawie **zgłoszenia dokonanego do dnia 7 czerwca roku**, w którym złożony został wniosek o przyznanie tych płatności.

Jeżeli zwierzę jest przedmiotem współposiadania, do wniosku należy dołączyć *Oświadczenie o wyrażeniu zgody na ubieganie się o przyznanie płatności przez współposiadacza*. Wzór oświadczenia dostępny jest na stronie internetowej www.arimr.gov.pl lub w biurach powiatowych i oddziałach regionalnych ARiMR.

Płatności do krów i owiec przysługują temu współposiadaczowi, na którego pozostali współposiadacze wyrazili pisemną zgodę. W przypadku przeniesienia posiadania zwierząt zadeklarowanych we wniosku, od dnia jego złożenia do dnia 31 maja 2011 r., należy złożyć wycofanie wniosku o przyznanie płatności do krów i owiec lub jego części.

Pole 16 – należy wpisać liczbę posiadanych na dzień 31 maja 2011 r. samic z gatunku bydła domowego w wieku co najmniej 36 miesięcy, które kwalifikują się do przyznania płatności do krów i owiec i które w roku 2011 nie są zadeklarowane we wniosku o przyznanie pomocy w ramach wspierania przedsięwzięć rolnośrodowiskowych i poprawy dobrostanu zwierząt lub działania program rolnośrodowiskowy.

Pole 17 – należy wpisać liczbę posiadanych na dzień 31 maja 2011 r. samic z gatunku owca domowa, w wieku co najmniej 12 miesięcy, które kwalifikują się do przyznania płatności do krów i owiec i które w roku 2011 nie są zadeklarowane we wniosku o przyznanie pomocy w ramach wspierania przedsięwzięć rolnośrodowiskowych i poprawy dobrostanu zwierząt lub działania program rolnośrodowiskowy.

VI. INFORMACJA O ZAŁĄCZNIKACH

Pole 18 – należy wpisać łączną liczbę załączników, którą rolnik dołącza do wniosku o przyznanie płatności na rok 2011. Podana liczba załączników stanowi sumę załączników wymienionych w polu 19.

Pole 19 – należy wpisać nazwę załącznika oraz liczbę załączników.

Wykaz załączników, które należy dołączyć do wniosku w zależności od rodzaju płatności oraz wzory załączników są dostępne na stronie internetowej www.arimr.gov.pl lub w biurach powiatowych i oddziałach regionalnych ARiMR.

Do wniosku o przyznanie pierwszej płatności rolnośrodowiskowej lub kolejnych płatności rolnośrodowiskowych, w przypadku dodania nowych pakietów w trakcie realizacji zobowiązania rolnośrodowiskowego lub zwiększenia powierzchni użytków rolnych, na których jest realizowane zobowiązanie rolnośrodowiskowe, dołącza się załączniki wymienione w części II lub III niniejszej Instrukcji.

VII. OŚWIADCZENIE O POWIERZCHNI DZIAŁEK EWIDENCYJNYCH

Do wypełnienia wniosku mogą być wykorzystane dokumenty zawierające dane dotyczące gruntów rolnych, jedynie w zakresie położenia działki ewidencyjnej (województwo, powiat, gmina) oraz numeru działki ewidencyjnej.

W przypadku ubiegania się o płatności w ramach systemów wsparcia bezpośredniego lub o pomoc finansową z tytułu wspierania gospodarowania na obszarach górskich i innych obszarach o niekorzystnych warunkach gospodarowania (ONW), lub płatności rolnośrodowiskowej, lub płatności z tytułu realizacji przedsięwzięć rolnośrodowiskowych i poprawy dobrostanu **należy we wniosku wymienić wszystkie działki ewidencyjne będące w posiadaniu rolnika, na których znajdują się grunty rolne, niezależnie od tego, czy rolnik ubiega się o przyznanie płatności do tych gruntów.**

Jeżeli liczba działek ewidencyjnych, które rolnik deklaruje we wniosku, przewyższa liczbę wierszy przewidzianych w Części VII *Wniosku*, rolnik powinien pobrać dodatkową stronę wniosku Oświadczenie o powierzchni działek ewidencyjnych oraz wpisać na niej kolejny numer strony. Strony numeruje się w następujący sposób: w prawym dolnym rogu, po cyfrze 2 należy dopisać kolejną literę alfabetu poczynając od „a”. Pierwsza z dodatkowych stron będzie oznaczona numerem: 2a/4, druga 2b/4, trzecia 2c/4 itd.

W przypadku wpisania w Części VII *Wniosku* niepoprawnych lub błędnych danych, należy skreślić cały wiersz, w którym wystąpił błąd, jedną kreską tak, aby zapis był widoczny i obok kreski należy złożyć czytelny podpis i datę. Nowe, poprawne dane należy wpisać bezpośrednio pod skreślonym wierszem.

Zasady wypełniania poszczególnych kolumn w Części VII *Wniosku*:

kolumna 1 – należy wpisać numery porządkowe działek ewidencyjnych.

kolumny od 2 do 4 – należy wpisać odpowiednio nazwę województwa, powiatu i gminy, na terenie których znajduje się dana działka ewidencyjna.

kolumny od 5 do 8 – należy wpisać odpowiednio nazwę obrębu ewidencyjnego, numer obrębu ewidencyjnego, numer arkusza mapy, numer działki ewidencyjnej.

kolumna 9 – należy wpisać powierzchnię całkowitą działki ewidencyjnej wyrażoną w m², tj. do czterech miejsc po przecinku. Powierzchnia ta musi być podawana zgodnie z aktualnym stanem prawnym zarejestrowanym w ewidencji gruntów i budynków.

Uwaga: Przeliczając powierzchnię wyrażoną w m² na powierzchnię wyrażoną w arach należy stosować następujące reguły zaokrągleń:

- w przypadku, gdy na trzecim miejscu po przecinku znajduje się cyfra większa lub równa 5, to cyfrę przed nią występującą zaokrąglamy w górę np. przed zaokrągleniem 3,5373 ha, po zaokrągleniu otrzymamy powierzchnię 3,54 ha lub przed zaokrągleniem 3,5353 ha, po zaokrągleniu otrzymamy powierzchnię 3,54 ha,
- w przypadku, gdy na trzecim miejscu po przecinku znajduje się cyfra mniejsza niż 5, to cyfrę przed nią występującą pozostawiamy bez zmian np. przed zaokrągleniem 3,5323 ha, po zaokrągleniu otrzymamy powierzchnię 3,53 ha lub przed zaokrągleniem 3,5723 ha, po zaokrągleniu otrzymamy powierzchnię 3,57 ha.

kolumna 10 – należy wpisać powierzchnię gruntów rolnych ogółem na danej działce ewidencyjnej.

Powierzchnia ogółem gruntów rolnych na danej działce ewidencyjnej **nie może być większa** niż suma powierzchni:

- działek rolnych zadeklarowanych w ramach jednolitej płatności obszarowej (wszystkie grupy upraw zawierające oznaczenie JPO - kolumna 5 w Części VIII *Wniosku*),
- działek rolnych zadeklarowanych na obszarach, które nie były utrzymywane w dobrej kulturze rolnej na dzień 30 czerwca 2003 r. (grunty te kwalifikują się do przyznania przejściowych płatności z tytułu owoców miękkich (grupa upraw OM), płatności ONW (grupa upraw ONW), płatności rolnośrodowiskowych lub płatności z tytułu realizacji przedsięwzięć rolnośrodowiskowych i poprawy dobrostanu zwierząt (grupa upraw RS),

- gruntów rolnych niezgłoszonych do programów pomocowych (kolumna 11 w Części VII *Wniosku*),
- gruntów rolnych zalesionych (kolumna 12 w Części VII *Wniosku*).

W przypadku, gdy cała działka ewidencyjna jest użytkowana rolniczo przez rolnika ubiegającego się o przyznanie płatności oraz gdy wartość maksymalnego kwalifikowalnego obszaru (PEG) jest zgodna z powierzchnią faktycznie użytkowaną, to powierzchnia ogółem gruntów rolnych na działce ewidencyjnej powinna być równa wartości PEG wyznaczonej dla danej działki ewidencyjnej.

W przypadku, gdy dana działka ewidencyjna jest deklarowana do płatności po raz pierwszy, rolnik może pozyskać dane **o powierzchni maksymalnego kwalifikowalnego obszaru (PEG) w biurach powiatowych lub oddziałach regionalnych ARiMR.**

Uwaga: Płatność przysługuje do powierzchni gruntów rolnych nie większej niż maksymalny kwalifikowalny obszar wyznaczony dla działki ewidencyjnej.

kolumna 11 – należy **obowiązkowo** wpisać powierzchnię **tylko** gruntów rolnych znajdujących się na danej działce ewidencyjnej, będących w posiadaniu rolnika, która w danym roku nie została zgłoszona do żadnych programów pomocowych.

Programy pomocowe to: jednolita płatność obszarowa lub uzupełniająca płatność podstawowa, lub przejściowe płatności z tytułu owoców miękkich, lub specjalna płatność obszarowa do powierzchni upraw roślin strączkowych i motylkowatych drobnonasiennych, lub płatność ONW, lub płatność z tytułu realizacji przedsięwzięć rolnośrodowiskowych i poprawy dobrostanu zwierząt (PROW 2004-2006), lub płatność rolnośrodowiskowa (PROW 2007-2013), lub pomoc finansowa na zalesianie gruntów rolnych.

Powierzchnię gruntów rolnych znajdujących się na danej działce ewidencyjnej, która nie została zgłoszona do żadnych programów pomocowych, może stanowić grunt rolny, na którym czasowo znajduje się skład materiałów budowlanych lub przyzma kamieni, działka ewidencyjna znajdująca się na terenach podmokłych, która jest czasowo wyłączona z produkcji rolniczej (bez względu na wielkość tej powierzchni).

W przypadku, gdy na danej działce ewidencyjnej nie występuje powierzchnia gruntów rolnych niezgłoszona do żadnych programów pomocowych (kolumna 11), wówczas rolnik wpisuje w kolumnie 11 cyfrę „0”.

Rolnik ma obowiązek zadeklarować wszystkie działki ewidencyjne, na których znajdują się grunty rolne, będące w jego posiadaniu. Jeśli rolnik nie zadeklaruje wszystkich gruntów rolnych w gospodarstwie, a różnica pomiędzy powierzchnią zadeklarowanych gruntów rolnych i powierzchnią gruntów rolnych, która jest w posiadaniu rolnika, wynosi więcej niż 3% zadeklarowanej powierzchni, należna za dany rok kwota jednolitej płatności obszarowej, przejściowych płatności z tytułu owoców miękkich, płatności do pomidorów, płatności do krów i owiec, specjalnej płatności obszarowej do powierzchni upraw roślin strączkowych i motylkowatych drobnonasiennych, płatności cukrowej, płatności ONW oraz płatności rolnośrodowiskowych, będzie pomniejszona o maksymalnie 3%.

kolumna 12 – należy wpisać powierzchnię gruntów rolnych znajdujących się na danej działce ewidencyjnej:

- które zostały zalesione w ramach działania zalesianie gruntów rolnych objętego Planem Rozwoju Obszarów Wiejskich na lata 2004-2006 lub Programem Rozwoju Obszarów Wiejskich na lata 2007-2013 oraz zgodnie z planem zalesień, ale które jeszcze nie zostały przekwalifikowane na grunty leśne;

- w odniesieniu do których wnioskodawca otrzymał postanowienie o spełnieniu niezbędnych warunków we wniosku o przyznanie płatności na zalesianie gruntów rolnych, a wykonanie zalesienia zgodnie z planem zalesienia przewidziane jest na wiosnę 2011 roku.

Jeżeli rolnik nie wykona zalesienia w terminie określonym w planie zalesienia (wiosną), a we wniosku o przyznanie płatności nie zgłosił tych powierzchni do płatności, wówczas może w terminie do dnia 31 maja 2011 roku złożyć do biura powiatowego ARiMR zmianę do wniosku i ubiegać się o przyznanie płatności na te grunty.

W przypadku, gdy na danej działce ewidencyjnej nie występuje powierzchnia gruntów zalesionych (kolumna 12), wówczas rolnik wpisuje w kolumnie 12 cyfrę „0”.

kolumna 13 – należy wypełnić tylko w przypadku, gdy rolnik składa wycofanie części wniosku, w którym wycofuje działkę ewidencyjną z wniosku o przyznanie płatności w ramach systemów wsparcia bezpośredniego, lub o przyznanie pomocy finansowej z tytułu wspierania gospodarowania na obszarach górskich i innych obszarach o niekorzystnych warunkach gospodarowania (ONW), lub o przyznanie płatności rolnośrodowiskowej, lub o przyznanie płatności z tytułu realizacji przedsięwzięć rolnośrodowiskowych i poprawy dobrostanu zwierząt.

Należy wpisać słowo „TAK”. Wycofanie działki ewidencyjnej powoduje automatyczne wycofanie działki rolnej/działek rolnych położonej/położonych w granicach wycofanej działki ewidencyjnej.

VIII. OŚWIADCZENIE O SPOSOBIE WYKORZYSTYWANIA DZIAŁEK ROLNYCH

Powierzchnie działek rolnych w Części VIII *Wniosku* należy podać **zgodnie ze stanem faktycznym.**

Na podstawie zadeklarowanej w kolumnie 3 powierzchni działki rolnej, w zależności od rodzaju grupy upraw wskazanej w kolumnie 2, zostaną naliczone płatności, o które ubiega się rolnik.

Jeżeli przez działkę rolną przebiega rów do 2 m szerokości, stanowiący odrębną działką ewidencyjną, rolnik zobowiązany jest zadeklarować działkę ewidencyjną, na której ten obiekt się znajduje. W przeciwnym razie, zadeklarowana przez rolnika działka rolna nie będzie stanowiła zwartego obszaru gruntu (niespójność). Jeżeli rolnik nie jest w stanie określić identyfikatora działki ewidencyjnej, na której leży rów, należy dokonać podziału działki rolnej na dwie odrębne działki rolne.

Do powierzchni działki rolnej można zaliczyć powierzchnię zajmowaną przez obiekty stanowiące element dobrej kultury rolnej, jeżeli ich całkowita szerokość nie przekracza 2 m oraz oczka wodne o łącznej powierzchni do 100 m².

Wszystkie powierzchnie działek rolnych zgłaszanych we wniosku należy podawać w hektarach z dokładnością do dwóch miejsc po przecinku. W przypadku, gdy rolnik wpisze powierzchnię z jednym miejscem po przecinku będzie to jednoznaczne z dopisaniem na drugim miejscu po przecinku cyfry „0”, np. zapis 1,2 ha będzie identyfikowany jako 1,20 ha.

Jeżeli liczba działek rolnych, które rolnik deklaruje na wniosku, przewyższa liczbę wierszy przewidzianych w Części VIII *Wniosku*, rolnik powinien pobrać dodatkową stronę wniosku *Oświadczenie o sposobie wykorzystywania działek rolnych* oraz dopisać kolejne działki rolne. Dodatkowe strony numeruje się w następujący sposób: w prawym dolnym rogu, po cyfrze 3 należy dopisać kolejną literę alfabetu poczynając od „a”. Pierwsza z dodatkowych stron będzie oznaczona numerem: 3a/4, druga 3b/4, trzecia 3c/4 itd.

Jeżeli działka rolna w dniu 31 maja 2011 r. jest przedmiotem współposiadania, do wniosku należy dołączyć *Oświadczenie o wyrażeniu zgody na ubieganie się o przyznanie płatności przez współposiadacza*, które dostępne jest na stronie internetowej www.arimr.gov.pl lub w biurach powiatowych i oddziałach regionalnych ARiMR. Płatności przysługują temu współposiadaczowi, na którego pozostali współposiadacze wyrazili pisemną zgodę.

W przypadku, gdy działka rolna położona jest na kilku działkach ewidencyjnych, należy obowiązkowo wpisać w kolejne wiersze kolumny 4, numery wszystkich działek ewidencyjnych, na których jest położona ta działka rolna. W tym przypadku w kolumnie 5 podaje się powierzchnię części działki rolnej położoną w granicach każdej działki ewidencyjnej (nie trzeba ponownie wypełniać kolumn 1-3).

W przypadku, gdy nie zostaną zadeklarowane wszystkie działki ewidencyjne, na których położona jest dana działka rolna, wówczas płatności zostaną przyznane tylko do powierzchni działki rolnej położonej na zadeklarowanych działkach ewidencyjnych.

W przypadku podania w Części VIII *Wniosku* niepoprawnych lub błędnych danych, należy skreślić cały wiersz, w którym wystąpił błąd, jedną kreską tak, aby zapis był widoczny i w kolumnie 13 należy złożyć czytelny podpis i datę.

Uwaga: Działki podrzędne (A1, A2, ...) są ściśle powiązane z działką główną (A). Dlatego też w przypadku skreślenia działki głównej (A, ...) należy także skreślić działki podrzędne (A1, A2, ...). Nowe, poprawne dane należy wpisać do pierwszego wolnego wiersza w Części VIII *Wniosku*. W przypadku zmiany danych dotyczących działki rolnej podrzędnej np. oznaczonej jako C1, przy wprowadzaniu poprawnych danych należy zachować oznaczenie literowe działki głównej (patrz przykład w Części C *Instrukcji*).

Zasady wypełniania poszczególnych kolumn w Części VIII *Wniosku* (patrz przykład w sekcji C *Instrukcji*):

Rolnicy ubiegający się tylko o przyznanie płatności w ramach systemów wsparcia bezpośredniego (JPO, UPO, ST, OM) wypełniają tylko kolumny od 1 - 5.

Rolnicy ubiegający się także o pomoc finansową z tytułu wspierania gospodarowania na obszarach górskich i innych obszarach o niekorzystnych warunkach gospodarowania (ONW) wypełniają kolumny 1- 6.

Rolnicy ubiegający się także o płatność rolnośrodowiskową lub o płatności z tytułu realizacji przedsięwzięć rolnośrodowiskowych i poprawy dobrostanu zwierząt wypełniają kolumny od 1 – 9 oraz 13, zgodnie z instrukcją wypełniania tego wniosku.

Przypominamy, że zadania pakietu rolnictwo zrównoważone (S01, Pakiet 1) muszą być realizowane na obszarze całego gospodarstwa także na działkach będących w użytkowaniu zależnym (np. gruntach dzierżawionych na okres krótszy niż czas trwania zobowiązania) i nie objętych wnioskiem o przyznanie płatności.

W przypadku realizacji Wariantu 9.1 i 9.2 *Strefy buforowe* i/lub Wariantu 9.3 i 9.4 *Miedze śródpolne*, każdy pas strefy buforowej/miedzy śródpolnej zgłaszany do płatności w ramach tego pakietu musi być deklarowany jako odrębna działka rolna. W związku z tym należy *mb (metry bieżące strefy)* przeliczyć na powierzchnię działki rolnej w ha. Wymóg minimalnej powierzchni (0,10 ha) nie ma w tym przypadku zastosowania. Niezależnie od wielkości powierzchni działki rolnej z Pakietem 9 płatność JPO i ONW do tej powierzchni nie przysługuje.

kolumna 1 – zawiera oznaczenia literowe wszystkich działek rolnych. Litera, którą została oznaczona działka rolna, może wystąpić tylko jeden raz. W przypadku deklarowania działek rolnych do następujących grup upraw: JPO; JPO,TUZ; JPO,Z; JPO,K (odmiana zadeklarowanych konopi włóknistych); a także OM (nazwa rośliny), JPO, RS (w takim przypadku obowiązkowo należy wypełnić kolumny 7-9 oraz 13) oraz ONW lub RS dla obszaru, który nie był utrzymywany w dobrej kulturze rolnej na dzień 30 czerwca 2003 roku, wskazać należy literowe oznaczenie danej działki rolnej, tj. A, B, C, D.

W przypadku deklarowania podrzędnych działek rolnych, gdzie każda działka stanowi jedną grupę upraw kwalifikującą się do przyznania odrębnej płatności (UPO, OM, ST), działki te oznaczyć należy np. A1, A2 ... A10, AA1, AA2...itd.

kolumna 2 – należy wpisać oznaczenia zgodnie z niniejszymi zasadami:

- 1) **grupę upraw**, do której rolnik ubiega się o przyznanie płatności w ramach systemów wsparcia bezpośredniego, oznacza się w następujący sposób:
 - a) **JPO** - w przypadku ubiegania się o przyznanie jednolitej płatności obszarowej,
 - b) **UPO** - w przypadku ubiegania się o przyznanie płatności uzupełniającej do powierzchni upraw lub powierzchni gruntów rolnych, na których nie jest prowadzona uprawa,
 - c) **ST** - w przypadku ubiegania się o przyznanie specjalnej płatności obszarowej do powierzchni upraw roślin strączkowych i motylkowatych drobnonasiennych,
 - d) **OM** - w przypadku ubiegania się o przyznanie przejściowych płatności z tytułu owoców miękkich;
- 2) grupę upraw **JPO, UPO, ST**, do której rolnik ubiega się o przyznanie płatności w ramach systemów wsparcia bezpośredniego oznacza się jako odrębną działkę rolną;
- 3) zwarty **obszar gruntu**, do którego rolnik ubiega się o przyznanie płatności w ramach systemów wsparcia bezpośredniego:
 - a) na którym prowadzona jest uprawa konopi włóknistych (**K**),
 - b) stanowiący trwały użytek zielony (**TUZ**),
 - c) stanowiący zagajnik o krótkiej rotacji, obejmujący jednolitą gatunkowo uprawę (**Z**),
 - d) objęty uprawą jednej rośliny w ramach grupy upraw (**OM**),
 - e) objęty uprawą jednej rośliny - na którym realizowane jest przedsięwzięcie rolnośrodowiskowe i poprawy dobrostanu zwierząt (PROW 2004-2006) lub program rolnośrodowiskowy (PROW 2007-2013) (**RS**)

oznacza się jako odrębną działkę rolną podając oznaczenie grupy upraw (używając oznaczenia podanego w pkt 1), do której rolnik ubiega się o przyznanie płatności w ramach systemów wsparcia bezpośredniego;

- 4) w przypadku gdy na obszarze, o którym mowa w pkt 3 prowadzona jest uprawa roślin stanowiących więcej niż jedną grupę upraw, każdy ze zwartych obszarów objętych jedną grupą upraw oznacza się jako odrębną działkę rolną, podając oznaczenie grupy upraw (używając oznaczenia podanego w pkt 1), do której rolnik ubiega się o przyznanie płatności w ramach systemów wsparcia bezpośredniego oraz nazwę obszaru (używając skrótu podanego w pkt 3);
- 5) w przypadku ubiegania się o przejściowe płatności z tytułu owoców miękkich, poza oznaczeniem grupy upraw **OM**, podaje się również nazwę rośliny uprawnej;
- 6) w przypadku ubiegania się **tylko** o przyznanie pomocy finansowej z tytułu wspierania gospodarowania na obszarach górskich i innych obszarach o niekorzystnych warunkach gospodarowania, obszar, do którego rolnik ubiega się o pomoc finansową, oznacza się jako odrębną działkę rolną podając oznaczenie ONW;
- 7) w przypadku ubiegania się do danej działki rolnej **tylko** o płatności z tytułu realizacji przedsięwzięć rolnośrodowiskowych i poprawy dobrostanu zwierząt (PROW 2004-2006) lub płatności rolnośrodowiskową (PROW 2007-2013), obszar ten oznacza się jako odrębną działkę rolną podając oznaczenie **RS**.

kolumna 3 – należy wpisać powierzchnię działki rolnej w hektarach z dokładnością do dwóch miejsc po przecinku. Na podstawie zadeklarowanej w kolumnie 3 powierzchni działki rolnej, w zależności od rodzaju grupy upraw wskazanej w kolumnie 2, zostaną naliczone płatności, o które ubiega się rolnik.

kolumna 4 – należy wpisać numer działki ewidencyjnej, na której położona jest dana działka rolna lub jej część.

kolumna 5 – należy wpisać powierzchnię działki rolnej w granicach działki ewidencyjnej, na której położona jest dana działka rolna. Deklarowana powierzchnia działki rolnej w granicach działki ewidencyjnej nie może być większa niż maksymalny kwalifikowalny obszar (PEG) wyznaczony dla danej działki ewidencyjnej.

Powierzchnia działki rolnej położonej na kilku działkach ewidencyjnych nie może być większa niż suma wartości maksymalnego kwalifikowalnego obszaru (PEG) wyznaczonego dla działek ewidencyjnych, na których położona jest dana działka rolna.

W przypadku, gdy rolnik nie posiada informacji o **powierzchni maksymalnego kwalifikowalnego obszaru (PEG) na działce ewidencyjnej, dane takie może pozyskać w biurach powiatowych lub oddziałach regionalnych ARiMR.**

W przypadku kontynuowania realizacji zobowiązań wariantu 10 Pakietu 4. i/lub Pakietu 5. podjętych w roku 2009 i/lub 2010 w ramach działania „Program rolnośrodowiskowy” PROW 2007-2013, powierzchnia działki rolnej w granicach działki ewidencyjnej może przekraczać maksymalny kwalifikowalny obszar (PEG), lecz nie może przekraczać całkowitej powierzchni działki ewidencyjnej.

W przypadku nowo podejmowanych zobowiązań w ramach programu rolnośrodowiskowego powierzchnia działki rolnej (działek rolnych) z dowolnymi wariantami w granicach działki ewidencyjnej nie może przekraczać maksymalnego kwalifikowalnego obszaru (PEG).

W przypadku, gdy wyznaczona dla danej działki ewidencyjnej powierzchnia maksymalnego kwalifikowalnego obszaru (PEG) nie stanowi zwartego obszaru gruntu, wówczas poszczególne powierzchnie gruntów rolnych należy zadeklarować jako odrębne działki rolne.

Do jednolitej płatności obszarowej nie deklaruje się powierzchni gruntów rolnych, które nie były utrzymywane w dobrej kulturze rolnej w dniu 30 czerwca 2003 r. (kod DR10). *Wykaz powierzchni w ramach działek ewidencyjnych, które nie były utrzymywane w dobrej kulturze rolnej na dzień 30 czerwca 2003 roku*, podany jest na stronie internetowej www.arimr.gov.pl.

Do przejściowych płatności z tytułu owoców miękkich, płatności ONW, płatności z tytułu realizacji przedsięwzięć rolnośrodowiskowych oraz poprawy dobrostanu zwierząt oraz płatności rolnośrodowiskowych można deklarować powierzchnie gruntów rolnych, które nie były utrzymywane w dobrej kulturze rolnej w dniu 30 czerwca 2003 r.

kolumna 6 – należy wpisać powierzchnię działki rolnej zadeklarowaną do płatności ONW w granicach działki ewidencyjnej, **którą należy wpisać tylko przy głównych działkach rolnych posiadających oznaczenia literowe: A, B, C...** Powierzchnia ta powinna być równa lub mniejsza od powierzchni wpisanej w kolumnie 3. Powierzchnia deklarowana do płatności ONW w granicach działki ewidencyjnej, nie może być większa niż maksymalny kwalifikowalny obszar (PEG) wyznaczony dla danej działki ewidencyjnej. W przypadku, gdy rolnik nie deklaruje na danej działce rolnej, w granicach działki ewidencyjnej, powierzchni do płatności ONW, wówczas należy wpisać w kolumnie 6 cyfrę „0”.

kolumna 7 – należy wpisać gatunek rośliny uprawianej w plonie głównym, w roku składania wniosku tylko w przypadku ubiegania się o płatności z tytułu realizacji przedsięwzięć rolnośrodowiskowych i poprawy dobrostanu zwierząt (PROW 2004-2006) lub o płatności rolnośrodowiskową (PROW 2007-2013) np.: pszenica ozima, łąka przemienna (jeśli uprawa jest na gruntach ornych), łąka trwała (w przypadku trwałych użytków zielonych).

W przypadku realizacji *Pakietu 4 – Wariant 4.1 do 4.9 i Pakietu 5 – Wariant 5.1 do 5.9* należy wpisać jako roślinę w plonie głównym *TUZ* natomiast w przypadku realizacji *wariantu 4.10 lub 5.10* należy wpisać typy siedlisk wymienione w rozporządzeniu „rolnośrodowiskowym” np. wrzosowiska (4030, 4010).

W przypadku wariantu 6.3: Produkcja nasienna na zlecenie banku genów i uprawy roślin segetalnych w plonie głównym należy wpisać rośliny, w uprawie których to rośliny segetalne mają wyrosnąć.

W wariantcie 6.4 należy wpisać gatunki i odmiany drzew owocowych.

Kolumnę tą należy uzupełnić w odniesieniu do wszystkich działek rolnych niezależnie od tego czy w danym roku jest objęta wnioskiem o przyznanie płatności rolnośrodowiskowej w przypadku realizowania pakietu rolnictwo zrównoważone (S01, Pakiet 1), ochrona gleb i wód (K01, Pakiet 8).

kolumna 8 – należy wpisać gatunek rośliny uprawianej w międzyplonie, w przypadku realizowania pakietu „Ochrona gleb i wód” w ramach działania wspieranie przedsięwzięć rolnośrodowiskowych i poprawy dobrostanu zwierząt (PROW 2004-2006) lub programów rolnośrodowiskowych (PROW 2007-2013).

kolumna 9 – należy wpisać kod lub numer wariantu realizowanego na działce rolnej. W przypadku pakietu rolnictwo zrównoważone (S01, Pakiet 1) także przy działkach z uprawami sadowniczymi i trwałymi użytkami zielonymi.

kolumna 10 – należy wypełnić tylko, jeśli rolnik składa wycofanie części wniosku, w którym wycofuje część działki rolnej lub całą działkę rolną z wniosku o przyznanie płatności w ramach systemów wsparcia bezpośredniego.

Należy podać powierzchnię wycofywanej działki rolnej lub jej części, z dokładnością do dwóch miejsc po przecinku.

kolumna 11 – należy wypełnić tylko, jeśli rolnik składa wycofanie części wniosku, w którym wycofuje część powierzchni lub całą powierzchnię działki rolnej z wniosku o przyznanie pomocy finansowej z tytułu wspierania gospodarowania na obszarach górskich i innych obszarach o niekorzystnych warunkach gospodarowania (ONW).

Powierzchnię działki rolnej podaje się z dokładnością do dwóch miejsc po przecinku.

kolumna 12 - należy wypełnić tylko, jeśli rolnik składa wycofanie części wniosku, w którym wycofuje działkę rolną z programu rolnośrodowiskowego. Powierzchnię działki rolnej podaje się z dokładnością do dwóch miejsc po przecinku.

Jednocześnie konieczne jest dokonanie zmiany w części Deklaracja pakietów rolnośrodowiskowych w zakresie powierzchni realizowania wariantu w danym roku i kwoty płatności.

kolumna 13 – pole przeznaczone na uwagi rolnika. W przypadku, gdy w kolumnie 2 rolnik zadeklarował obszar, na którym prowadzona jest uprawa konopi włóknistych (**K**), wówczas należy podać odmianę zadeklarowanych konopi włóknistych (przykład w sekcji C niniejszej *Instrukcji*). Rolnicy realizujący warianty pakietu rolnictwo ekologiczne muszą wpisać przeznaczenie plonu głównego.

Dodatkowo rolnicy realizujący warianty 2.11 lubi 2.12: Pozostałe uprawy sadownicze i jagodowe, w przypadku uprawy orzecha włoskiego, muszą wpisać liczbę pełnych sezonów wegetacyjnych.

W przypadku wariantu 6.4: Sady tradycyjne należy wpisać liczbę drzew rosnących na danej działce rolnej z podaniem ich odmian.

W przypadku realizacji Pakietu 3. *Ekstensywne trwałe użytki zielone*, Pakietu 4. *Ochrona zagrożonych gatunków ptaków i siedlisk przyrodniczych poza obszarami Natura 2000* oraz Pakietu 5. *Ochrona zagrożonych gatunków ptaków i siedlisk przyrodniczych na obszarach Natura 2000*, należy wpisać sposób użytkowania np. użytkowanie kośne, pastwiskowe, lub kośno-pastwiskowe.

W przypadku realizowania Pakietu 8. *Ochrona gleb i wód na obszarach zagrożonych erozją*, należy wskazać poprzez oznaczenie OZ w polu uwagi działki rolne, które będą pod okrywą roślinną w okresie jesienno-zimowym 2011-2012, jako spełnienie minimalnej normy.

W przypadku realizowania pakietu rolnictwo zrównoważone (S01, Pakiet 1) w zakresie działek dzierżawionych na okres krótszy niż czas trwania zobowiązania konieczne jest wprowadzenie zapisu potwierdzającego realizowanie zadań pakietu rolnictwo zrównoważone na tych działkach.

W przypadku zgłaszania działki rolnej tylko do pomocy finansowej z tytułu wspierania gospodarowania na obszarach górskich i innych obszarach o niekorzystnych warunkach gospodarowania (ONW) należy:

kolumny 1, 3, 4, 5 – wypełnić zgodnie z zasadami określonymi w niniejszej *Instrukcji*;

kolumna 2 – wpisać „ONW”;

kolumna 6 – wpisać, przy głównych działkach rolnych posiadających oznaczenia literowe: A, B, C... , powierzchnię działki rolnej lub jej części położonej na obszarach ONW w granicach działki ewidencyjnej. Powierzchnia ta powinna być równa lub mniejsza od powierzchni wpisanej w kolumnie 3. Powierzchnia deklarowana do płatności ONW w granicach działki ewidencyjnej, nie może być większa niż maksymalny kwalifikowalny obszar (PEG) wyznaczony dla danej działki ewidencyjnej.

W przypadku ubiegania się tylko o płatności z tytułu realizacji przedsięwzięć rolnośrodowiskowych i poprawy dobrostanu zwierząt (PROW 2004-2006) lub płatności rolnośrodowiskową (PROW 2007-2013), należy:

kolumny 1, 3, 4, 5 - wypełnić zgodnie z zasadami określonymi w niniejszej *Instrukcji*;

kolumna 2 - wpisać „RS”;

kolumny 7, 8, 9, 10, 11, 12, 13 – wypełnić zgodnie z zasadami określonymi w niniejszej *Instrukcji*.

PLAN DZIAŁALNOŚCI ROLNOŚRODOWISKOWEJ

Pole 20 – dotyczy wyłącznie rolnika ubiegającego się o przyznanie płatności z tytułu realizacji przedsięwzięć rolnośrodowiskowych i poprawy dobrostanu zwierząt płatności lub płatności rolnośrodowiskowej na rok 2011. Należy wpisać imię i nazwisko oraz numer uprawnienia doradcy rolnośrodowiskowego przy udziale, którego został przygotowany plan działalności rolnośrodowiskowej w gospodarstwie rolnika. W przypadku realizacji Pakietu 4 i/lub Pakietu 5 należy wpisać także imię i nazwisko oraz numer zaświadczenia eksperta przyrodniczego, który sporządził ekspertyzę przyrodniczą. Dane te powinny być zgodne z danymi zawartymi w planie rolnośrodowiskowym.

INFORMACJA O FORMIE PRZEKAZANIA WSTĘPNIE WYPEŁNIONEGO FORMULARZA WNIOSKU NA 2012 ROK

Pole 21 – w tym polu rolnik wskazuje, poprzez zaznaczenie właściwego pola, sposób udostępnienia spersonalizowanego wniosku oraz materiału graficznego na 2012 rok. W przypadku, gdy spersonalizowany wniosek na rok 2012 ma zostać udostępniony na stronie internetowej ARiMR, należy obowiązkowo złożyć wniosek o nadanie uprawnień do systemu teleinformatycznego ARiMR. Rolnik żądający udostępnienia spersonalizowanego wniosku na 2012 rok na stronie internetowej Agencji nie otrzyma takiego wniosku w formie papierowej.

DATA I PODPIS WNIOSKODAWCY

Pole 22 – w tym polu rolnik (pełnomocnik/osoba uprawniona do reprezentacji/współposiadacz, na którego pozostali współposiadacze wyrazili pisemną zgodę), który ubiega się o przyznanie płatności lub pomocy finansowej objętych wnioskiem, składa obowiązkowo czytelny podpis (imię i nazwisko) i wpisuje datę wypełnienia wniosku, potwierdzając prawdziwość wpisanych danych oraz znajomość zasad przyznawania płatności oraz pomocy finansowej, objętych wnioskiem o przyznanie płatności. Brak podpisu spowoduje, że wniosek nie zostanie rozpatrzony, jeżeli Wnioskodawca nie uzupełni podpisu w terminie określonym przez ARiMR.

AKTUALNY NUMER TELEFONU

Pole 23 – pole nieobowiązkowe. W tym polu rolnik może podać aktualny numer telefonu kontaktowego (numer telefonu stacjonarnego wraz z numerem kierunkowym albo numer telefonu komórkowego).

XI. ADNOTACJE AGENCJI RESTRUKTURYZACJI I MODERNIZACJI ROLNICTWA

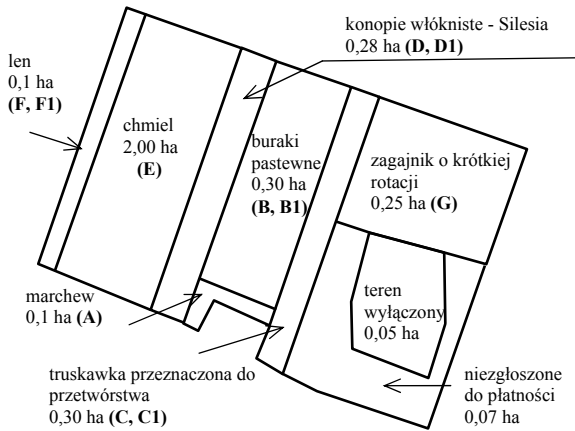
Pole 24 – wypełnia pracownik biura powiatowego ARiMR.

C. PRZYKŁADY UKŁADU DZIAŁEK EWIDENCYJNYCH I DZIAŁEK ROLNYCH W GOSPODARSTWIE ROLNYM

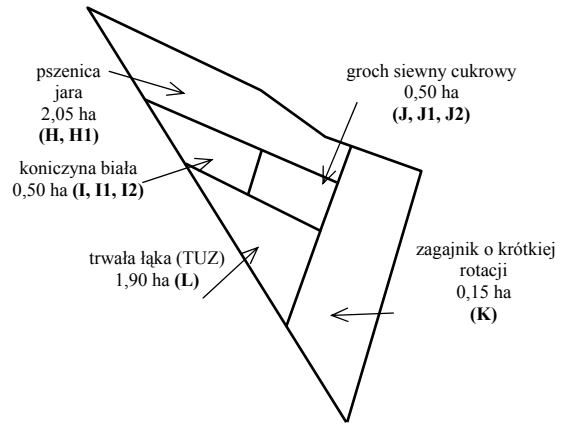
1. Przykład wypełnienia wniosku w przypadku ubiegania się o przyznanie płatności w ramach systemów wsparcia bezpośredniego, pomocy finansowej z tytułu wspierania gospodarowania na obszarach górskich i innych obszarach o niekorzystnych warunkach gospodarowania (ONW) oraz płatności z tytułu realizacji przedsięwzięć rolnośrodowiskowych i dobrostanu zwierząt lub płatności rolnośrodowiskowych

Przykład wypełnienia Części VII Wniosku - Oświadczenie o powierzchni działek ewidencyjnych

Działka ewidencyjna 10/2



Działka ewidencyjna 12



VII. OŚWIADCZENIE O POWIERZCHNI DZIAŁEK EWIDENCYJNYCH ⁽³⁾																
Lp.	Położenie działki ewidencyjnej			Dane według ewidencji gruntów i budynków						Powierzchnia gruntów rolnych na działce ewidencyjnej				Wycofanie działki ewidencyjnej		
	województwo	powiat	gmina	nazwa obrębu ewidencyjnego	nr obrębu ewidencyjnego	nr arkusza mapy	nr działki ewidencyjnej	powierzchnia całkowita działki ewidencyjnej		ogółem		niezgłoszona do programów pomocowych ⁽⁴⁾			zalesionych ⁽⁵⁾	
								ha	m ²	ha	a	ha	a		ha	a
1	MAZOWECKIE	ZWOLEŃSKI	POLICZNA	CZARNOLAS	7	10	10/2	3	60	3	40	0	00	0	00	10.04.2011 r. Nowak
	MAZOWECKIE	ZWOLEŃSKI	POLICZNA	CZARNOLAS	7	10	10/2	3	45	3	40	0	07	0	00	
	MAZOWECKIE	ZWOLEŃSKI	POLICZNA	CZARNOLAS	7	10	12	5	10	5	10	0	00	0	00	

Przykład wypełnienia Części VIII Wniosku - Oświadczenie o sposobie wykorzystywania działek rolnych

Działka ewidencyjna 10/2

Ze względu na realizację Pakietu 8 Ochrona gleb i wód w ramach programu rolnośrodowiskowego istnieje konieczność rozpisania odrębnych działek rolnych według uprawianych roślin.

Pierwszą działką rolną wpisaną w Części VIII Wniosku będzie działka rolna:

A – JPO, RS o powierzchni 0,10 ha marchew - obszar gruntu kwalifikuje się do jednolitej płatności obszarowej (JPO).

Kolejną działką rolną położoną na działce ewidencyjnej nr 10/2 będzie działka rolna:

B – JPO, RS o powierzchni 0,30 ha buraki pastewne - obszar gruntu kwalifikuje się do jednolitej płatności obszarowej (JPO).

Następnie należy sprawdzić czy na działce rolnej B znajdują się uprawy, które kwalifikują się do innych rodzajów płatności. Będzie to uzupełniająca płatność podstawowa (UPO) do powierzchni uprawy buraka pastewnego W związku z tym należy zadeklarować działkę rolną:

B1 – UPO o powierzchni 0,30 ha.

Kolejną działką rolną położoną na działce ewidencyjnej nr 10/2 będzie działka rolna:

C – JPO, RS o powierzchni 0,30 ha truskawka - obszar gruntu kwalifikuje się do jednolitej płatności obszarowej (JPO). Ponieważ realizowany jest Pakiet 8 na obszarach zagrożonych erozją wodną należy dodatkowo podać w kolumnie 13 oznaczenie OZ z uwagi na pokrycie tej działki w okresie zimowym roślinnością.

Następnie należy sprawdzić czy na działce rolnej C znajdują się uprawy, które kwalifikują się do innych rodzajów płatności. Będą to przejściowe płatności z tytułu owoców miękkich (OM) do powierzchni uprawy truskawki. W związku z tym należy zadeklarować działkę rolną:

C1 – OM, truskawka o powierzchni 0,30 ha.

Ze względu na fakt, iż na działce ewidencyjnej nr 10/2 znajduje się uprawa konopi włóknistych, działkę rolną, na której prowadzona jest ta uprawa, należy zadeklarować odrębnie, wskazując oznaczenia działki rolnej wraz z rodzajem płatności oraz należy określić obszar użytkowania (obszar uprawy konopi), na jakim uprawa ta jest zlokalizowana. We wniosku należy zadeklarować następujące działki rolne:

D – JPO, K, RS – 0,28 ha, na której prowadzona jest uprawa konopi włóknistych oraz dodatkowo działkę rolną podrzędną:

D1 – UPO, K – 0,28 ha – ze względu na fakt, iż do tej uprawy przysługuje również uzupełniająca płatność podstawowa (UPO). Dodatkowo należy podać w kolumnie 13 odmianę zadeklarowanych konopi włóknistych np. *Silesia*.

Kolejną działką rolną położoną na działce ewidencyjnej nr 10/2 będzie działka rolna:

E – JPO, RS o powierzchni: 2,00 ha chmiel obszar gruntu kwalifikuje się do jednolitej płatności obszarowej (JPO).

Kolejną działką rolną położoną na działce ewidencyjnej nr 10/2 będzie działka rolna:

F – JPO, RS o powierzchni: 0,10 ha len - obszar gruntu kwalifikuje się do jednolitej płatności obszarowej (JPO). Ponieważ realizowany jest Pakiet 8 na obszarach zagrożonych erozją wodną należy dodatkowo podać w kolumnie 13 oznaczenie OZ z uwagi na pokrycie tej działki w okresie zimowym roślinnością.

Następnie należy sprawdzić czy na działce rolnej F znajdują się uprawy, które kwalifikują się do innych rodzajów płatności. Będzie to uzupełniająca płatność podstawowa (UPO) do powierzchni uprawy lnu. W związku z tym należy zadeklarować następującą działkę rolną:

F1 – UPO o powierzchni 0,10 ha.

Ostatnią działką rolną położoną na działce ewidencyjnej nr 10/2 będzie działka rolna:

G – JPO, Z o powierzchni 0,25 ha, na której znajduje się zagajnik o krótkiej rotacji (np. jednolita gatunkowo uprawa wierzby).

Należy pamiętać również o wpisaniu w Części VII, w kolumnie 11 powierzchni niezgłoszonej do programów pomocowych (0,07 ha).

Działka ewidencyjna 12

Na działce ewidencyjnej nr 12 pierwsza z działek rolnych podstawowych oznaczona będzie jako:

H – JPO, RS o powierzchni 2,05 ha pszenica obszar gruntu kwalifikujący się do uzupełniającej płatności podstawowej (JPO).

Na działce tej realizowany jest wariant 8.3 Międzyplon ścierniskowy w ramach programu rolno środowiskowego.

Następnie należy sprawdzić, czy na działce rolnej H znajdują się uprawy, które kwalifikują się do innych rodzajów płatności. Będą to uzupełniająca płatność podstawowa (UPO) do powierzchni uprawy pszenicy. W związku z tym należy zadeklarować działkę rolną podrzędną do działki rolnej H:

H1 – UPO – 2,05 ha pszenica - obszar gruntu kwalifikujący się do uzupełniającej płatności podstawowej (UPO).

Na działce ewidencyjnej nr 12 znajduje się druga działka rolna:

I – JPO, RS o powierzchni 0,50 ha koniczyna biała - obszar gruntu kwalifikujący się do jednolitej płatności obszarowej (JPO).

Ponieważ realizowany jest Pakiet 8 na obszarach zagrożonych erozją wodną należy dodatkowo podać w kolumnie 13 oznaczenie OZ z uwagi na pokrycie tej działki w okresie zimowym roślinnością.

Następnie należy sprawdzić, czy na działce rolnej I znajdują się uprawy, które kwalifikują się do innych rodzajów płatności. Będą to uzupełniająca płatność podstawowa (UPO) do powierzchni koniczyny białej oraz specjalna płatność obszarowa do powierzchni upraw roślin strączkowych i motylkowatych drobnonasiennych (ST), która przysługuje do powierzchni uprawy koniczyny białej. W związku z tym należy zadeklarować działki rolne podrzędne do działki rolnej I:

I1 – UPO – 0,50 ha koniczyna biała - obszar gruntu kwalifikujący się do uzupełniającej płatności podstawowej (UPO).

I2 – ST – 0,50 ha koniczyna biała - obszar gruntu kwalifikujący się do specjalnej płatności obszarowej do powierzchni upraw roślin strączkowych i motylkowatych drobnonasiennych (ST).

Kolejną działką rolną położoną na działce ewidencyjnej nr 12 będzie działka rolna:

J – JPO, RS o powierzchni 0,50 ha groch siewny cukrowy - obszar gruntu kwalifikujący się do jednolitej płatności obszarowej (JPO).

Ponieważ realizowany jest Pakiet 8 na obszarach zagrożonych erozją wodną należy dodatkowo podać w kolumnie 13 oznaczenie OZ z uwagi na pokrycie tej działki w okresie zimowym roślinnością.

Następnie należy sprawdzić, czy na działce rolnej J znajdują się uprawy, które kwalifikują się do innych rodzajów płatności. Będą to uzupełniająca płatność podstawowa (UPO) do powierzchni grochu siewnego cukrowego oraz specjalna płatność obszarowa do powierzchni upraw roślin strączkowych i motylkowatych drobnonasiennych (ST), która przysługuje do powierzchni upraw grochu siewnego cukrowego.

W związku z tym należy zadeklarować działki rolne podrzędne do działki rolnej J:

J1 – UPO – 0,50 ha groch siewny cukrowy - obszar gruntu kwalifikujący się do uzupełniającej płatności podstawowej (UPO).

J2 – ST – 0,50 ha groch siewny cukrowy - obszar gruntu kwalifikujący się do specjalnej płatności obszarowej do powierzchni upraw roślin strączkowych i motylkowatych drobnonasiennych (ST).

Kolejną działką rolną położoną na działce ewidencyjnej nr 12 będzie działka rolna:

K – JPO, Z – 0,15 ha, na której znajduje się zagajnik o krótkiej rotacji (np. jednolita gatunkowo uprawa topoli).

Trzecią podstawową działką rolną położoną na działce ewidencyjnej nr 12 jest działka rolna:

L – JPO, TUZ, RS – 1,90 ha, na której znajduje się trwała łąka, która deklarowana jest także do płatności rolnośrodowiskowej w ramach wariantu 4.4. Dodatkowo należy podać w kolumnie 13 faktyczny sposób użytkowania łąki. np. kośno-pastwiskowy.

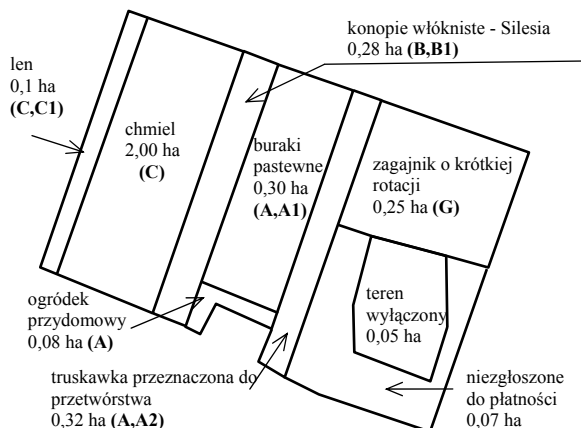
W przypadku deklaracji powierzchni działek rolnych do pomocy finansowej z tytułu wspierania gospodarowania na obszarach górskich i innych obszarach o niekorzystnych warunkach gospodarowania (ONW), należy w kolumnie 6 wpisać deklarowaną powierzchnię tylko przy głównych działkach rolnych, w *przykładzie* są to działki rolne z oznaczeniem: A, B, C, D, E, F, H, I, J, L.

VIII. OŚWIADCZENIE O SPOSOBIE WYKORZYSTYWANIA DZIAŁEK ROLNYCH ¹⁶⁾																
Oznaczenie działki rolnej	Grupa ¹⁷⁾ /Obszar ¹⁷⁾ / ONW ¹⁸⁾ /RS ¹⁹⁾	Powierzchnia działki rolnej ²⁰⁾		Nr działki evidencyjnej, na której jest położona działka rolna	Powierzchnia działki rolnej w granicach działki evidencyjnej		Powierzchnia deklarowana do pomocy finansowej z tytułu ONW na działce rolnej w granicach działki evidencyjnej		Dane do programów rolnośrodowiskowych			Wycofanie działki rolnej/ części działki rolnej				Uwagi
		ha	a		ha	a	ha	a	roślina uprawna		Kod/nr wariantu	płatności w ramach systemów wsparcia bezpośredniego		pomoc finansowa z tytułu ONW		
									w plonie głównym ²¹⁾	w międzyplonie ²²⁾		ha	a	ha	a	
1	2	3	4	5	6	7	8	9	10	11	12	13				
A	JPO, RS	0	10	10/2	0	10	0	10	marzew							
B	JPO, RS	0	30	10/2	0	30	0	30	buraki pastewne							
B1	UPO	0	30	10/2	0	30	0	00								
C	JPO, RS	0	30	10/2	0	30	0	30	truskawka							OZ
C1	OM, truskawki	0	30	10/2	0	30	0	00								
D	JPO, K, RS	0	28	10/2	0	28	0	28	konopie włókniste							SILESIA
D1	UPO, K	0	28	10/2	0	28	0	00								SILESIA
E	JPO, RS	2	00	10/2	2	00	2	00	chmiel							
F	JPO, RS	0	10	10/2	0	10	0	10	len							OZ
F1	UPO	0	10	10/2	0	10	0	00								
G	JPO, Z	0	25	10/2	0	25	0	00								
H	JPO, RS	2	05	12	2	05	2	05	pszenica ozima	gorczyca	8,3					
H1	UPO	2	05	12	2	05	0	00								
I	JPO, RS	0	50	12	0	50	0	50	koniczyna biała							OZ
I1	UPO	0	50	12	0	50	0	00								
I2	ST	0	50	12	0	50	0	00								

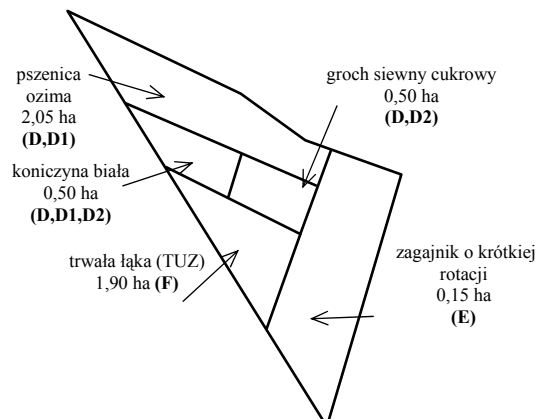
VIII. OŚWIADCZENIE O SPOSOBIE WYKORZYSTYWANIA DZIAŁEK ROLNYCH ¹⁶⁾																
Oznaczenie działki rolnej	Grupa ¹⁷⁾ /Obszar ¹⁷⁾ / ONW ¹⁸⁾ /RS ¹⁹⁾	Powierzchnia działki rolnej ²⁰⁾		Nr działki evidencyjnej, na której jest położona działka rolna	Powierzchnia działki rolnej w granicach działki evidencyjnej		Powierzchnia deklarowana do pomocy finansowej z tytułu ONW na działce rolnej w granicach działki evidencyjnej		Dane do programów rolnośrodowiskowych			Wycofanie działki rolnej/ części działki rolnej				Uwagi
		ha	a		ha	a	ha	a	roślina uprawna		Kod/nr wariantu	płatności w ramach systemów wsparcia bezpośredniego		pomoc finansowa z tytułu ONW		
									w plonie głównym ²¹⁾	w międzyplonie ²²⁾		ha	a	ha	a	
1	2	3	4	5	6	7	8	9	10	11	12	13				
J	JPO, RS	0	50	12	0	50	0	50	groch siewny cukrowy							OZ
J1	UPO	0	50	12	0	50	0	00								
J2	ST	0	50	12	0	50	0	00								
K	JPO, Z	0	15	12	0	15	0	00								
L	JPO, TUZ, RS	1	90	12	1	90	1	90	łąka trwała		4,4					kośno- pastwiskowy

2. Przykład wypełnienia wniosku w przypadku ubiegania się o przyznanie płatności w ramach systemów wsparcia bezpośredniego oraz pomocy finansowej z tytułu wspierania gospodarowania na obszarach górskich i innych obszarach o niekorzystnych warunkach gospodarowania (ONW)

Działka ewidencyjna 10/2



Działka ewidencyjna 12



Przykład wypełnienia Części VIII Wniosku - Oświadczenie o sposobie wykorzystywania działek rolnych

Działka ewidencyjna 10/2

Pierwszą działką rolną wpisaną w Części VIII Wniosku będzie działka rolna:

A – JPO o powierzchni 0,70 ha (jako suma powierzchni: 0,08 ha ogródek przydomowy + 0,30 ha buraki pastewne + 0,32 ha truskawka). Te uprawy tworzą zwarty obszar gruntu oraz kwalifikują się do jednolitej płatności obszarowej (JPO).

Następnie należy sprawdzić czy na działce rolnej A znajdują się uprawy, które kwalifikują się do innych rodzajów płatności. Będą to uzupełniająca płatność podstawowa (UPO) do powierzchni uprawy buraka pastewnego oraz przejściowe płatności z tytułu owoców miękkich (OM) do powierzchni uprawy truskawki. W związku z tym należy zadeklarować następujące działki rolne:

A1 – UPO o powierzchni 0,30 ha,

A2 – OM, truskawka o powierzchni 0,32 ha.

Ze względu na fakt, iż na działce ewidencyjnej nr 10/2 znajduje się uprawa konopi włóknistych, działkę rolną, na której prowadzona jest ta uprawa, należy zadeklarować odrębnie, wskazując oznaczenia działki rolnej wraz z rodzajem płatności oraz należy określić obszar użytkowania (obszar uprawy konopi), na jakim uprawa ta jest zlokalizowana. We wniosku należy zadeklarować następujące działki rolne:

B – JPO, K – 0,28 ha, na której prowadzona jest uprawa konopi włóknistych oraz dodatkowo działkę rolną podrzędną:

B1 – UPO, K – 0,28 ha – ze względu na fakt, iż do tej uprawy przysługuje również uzupełniająca płatność podstawowa (UPO). Dodatkowo należy podać w kolumnie 13 odmianę zadeklarowanych konopi włóknistych np. *Silesia*.

Kolejną działką rolną położoną na działce ewidencyjnej nr 10/2 będzie działka rolna:

C – JPO o powierzchni 2,10 ha (jako suma powierzchni: 2,00 ha chmiel + 0,1 ha len). Te uprawy tworzą zwarty obszar gruntu oraz kwalifikują się do jednolitej płatności obszarowej (JPO).

Następnie należy sprawdzić czy na działce rolnej C znajdują się uprawy, które kwalifikują się do innych rodzajów płatności. Będzie to uzupełniająca płatność podstawowa (UPO) do powierzchni uprawy lnu. W związku z tym należy zadeklarować następującą działkę rolną:

C1 – UPO o powierzchni 0,10 ha.

Działki rolnej A i C nie można zadeklarować jako jednego zwartego obszaru ze względu na fakt, iż są one rozdzielone uprawą konopi (K), którą należy we wniosku zadeklarować jako odrębną działkę rolną.

Ostatnią działką rolną położoną na działce ewidencyjnej nr 10/2 będzie działka rolna:

G – JPO, Z o powierzchni 0,25 ha, na której znajduje się zagajnik o krótkiej rotacji (np. jednolita gatunkowo uprawa wierzby).

Należy pamiętać również o wpisaniu w Części VII, w kolumnie 11 powierzchni niezgłoszonej do programów pomocowych (0,07 ha).

Działka ewidencyjna 12

Na działce ewidencyjnej Nr 12 pierwsza z działek rolnych podstawowych oznaczona będzie jako:

D – JPO o powierzchni 3,05 ha (jako suma powierzchni: 2,05 ha pszenica + 0,50 ha koniczyna biała + 0,50 ha groch siewny cukrowy). Te uprawy tworzą zwarty obszar gruntu kwalifikujący się do jednolitej płatności obszarowej (JPO).

Następnie należy sprawdzić, czy na działce rolnej D znajdują się uprawy, które kwalifikują się do innych rodzajów płatności. Będą to uzupełniająca płatność podstawowa (UPO) do powierzchni uprawy pszenicy oraz koniczyny białej oraz specjalna płatność obszarowa do powierzchni upraw roślin strączkowych i motylkowatych drobnonasiennych (ST), która przysługuje do powierzchni uprawy koniczyny białej oraz grochu siewnego cukrowego. W związku z tym należy zadeklarować działki rolne podrzędne do działki rolnej D:

D1 – UPO – 2,55 ha (jako suma powierzchni: 2,05 ha pszenica + 0,50 ha koniczyna biała). Te uprawy tworzą zwarty obszar gruntu kwalifikujący się do uzupełniającej płatności podstawowej (UPO).

D2 – ST – 1,00 ha (jako suma powierzchni: 0,50 ha koniczyna biała + 0,50 ha groch siewny cukrowy). Te uprawy tworzą zwarty obszar gruntu kwalifikujący się do specjalnej płatności obszarowej do powierzchni upraw roślin strączkowych i motylkowatych drobnonasiennych (ST).

Na działce ewidencyjnej Nr 12 znajduje się druga działka rolna:

E – JPO, Z– 0,15 ha, na której znajduje się zagajnik o krótkiej rotacji (np. jednolita gatunkowo uprawa topoli).

Trzecią podstawową działką rolną położoną na działce ewidencyjnej nr 12 jest działka rolna:

F – JPO, TUZ– 1,90 ha, na której znajduje się trwała łąka.

W przypadku deklaracji powierzchni działek rolnych do pomocy finansowej z tytułu wspierania gospodarowania na obszarach górskich i innych obszarach o niekorzystnych warunkach gospodarowania (ONW), należy w kolumnie 6 wpisać deklarowaną powierzchnię tylko przy głównych działkach rolnych, w *przykładzie* są to działki rolne z oznaczeniem: A, B, C, D, F.

VIII. OŚWIADCZENIE O SPOSOBIE WYKORZYSTYWANIA DZIAŁEK ROLNYCH¹⁶⁾

Oznaczenie działki rolnej	Grupa ¹⁷⁾ /Obszar ¹⁷⁾ / ONW ¹⁸⁾ /RS ¹⁹⁾	Powierzchnia działki rolnej ²⁰⁾		Nr działki ewidencyjnej, na której jest położona działka rolna	Powierzchnia działki rolnej w granicach działki ewidencyjnej		Powierzchnia deklarowana do pomocy finansowej z tytułu ONW na działce rolnej w granicach działki ewidencyjnej		Dane do programów rolnośrodowiskowych			Wycofanie działki rolnej/ części działki rolnej				Uwagi		
		ha	a		ha	a	ha	a	roślina uprawna		Kod/nr warianu	płatności w ramach systemów wsparcia bezpośredniego		pomoc finansowa z tytułu ONW			Wycofanie działki rolnej z programu rolnośrodo- wiskowego	
									w plonie głównym ²¹⁾	w międzyplonie ²²⁾		ha	a	ha	a		ha	a
1	2	3	4	5	6	7	8	9	10	11	12	13						
A	JPO	0	70	10/2	0	70	0	70										
A1	UPO	0	30	10/2	0	30	0	00										
A2	OM, truskawki	0	32	10/2	0	32	0	00										
B	JPO, K	0	28	10/2	0	28	0	28								SILESIA		
B1	UPO, K	0	28	10/2	0	28	0	00								SILESIA		
C	JPO	2	10	10/2	2	10	2	10										
C1	UPO	0	10	10/2	0	10	0	00										
D	JPO	3	05	12	3	05	3	05										
D1	UPO	2	55	12	2	55	0	00										
D2	ST	1	00	12	1	00	0	00										
E	JPO, Z	0	15	12	0	15	0	00										
F	JPO, TUZ	1	90	12	1	90	1	90										
G	JPO, Z	0	25	10/2	0	25	0	00										

C.1. ZASADY DEKLAROWANIA DZIAŁEK ROLNYCH – MAKSYMALNY ZWARTY OBSZAR


Jeżeli na działce ewidencyjnej wyznaczono kilka obszarów kwalifikujących się do płatności, które nie stanowią zwartego obszaru gruntu, wówczas powierzchnie te należy zadeklarować, jako odrębne działki rolne.

W tym przypadku wyznaczony maksymalny kwalifikowalny obszar (PEG) składa się z dwóch odrębnych części (na rysunku obszary te wskazano, jako odrębne działki rolne A/A1 oraz B/B1). W takim przypadku powierzchnia poszczególnych działek rolnych nie może przekraczać wartości **maksymalnego zwartego obszaru** na danej działce ewidencyjnej. Natomiast suma powierzchni zadeklarowanych działek rolnych na danej działce ewidencyjnej nie może przekroczyć wartości powierzchni PEG. Dane o maksymalnym kwalifikowalnym obszarze (PEG) są dostępne w biurach powiatowych i oddziałach regionalnych ARiMR.

Deklarując powierzchnie działek rolnych należy pamiętać, że do jednolitej płatności obszarowej nie kwalifikują się powierzchnie, które nie były utrzymywane w dobrej kulturze rolnej w dniu 30 czerwca 2003 r. (DR10).

Do płatności z tytułu owoców miękkich oraz płatności ONW można deklarować powierzchnie gruntów rolnych, które nie były utrzymywane w dobrej kulturze rolnej w dniu 30 czerwca 2003 r.

D. NORMY I WYMOGI WZAJEMNEJ ZGODNOŚCI

Rolnik ubiegający się o przyznanie jednolitej płatności obszarowej, przejściowych płatności z tytułu owoców miękkich, płatności do pomidorów, płatności do krów i owiec, specjalnej płatności obszarowej do powierzchni upraw roślin strączkowych i motylkowatych drobnonasiennych, płatności cukrowej, płatności rolnośrodowiskowej (PROW 2007-2013), pomocy na zalesianie gruntów rolnych (PROW 2007-2013) oraz o przyznanie pomocy finansowej z tytułu gospodarowania na obszarach górskich i innych obszarach o niekorzystnych warunkach gospodarowania (ONW) zobowiązany jest przestrzegać przez cały rok kalendarzowy norm i wymogów w zakresie wzajemnej zgodności. Wymogi wzajemnej zgodności określone są w obwieszczeniu Ministra Rolnictwa i Rozwoju Wsi z dnia 19 marca 2009 r. w sprawie wykazu wymogów określonych w przepisach Unii Europejskiej z uwzględnieniem przepisów krajowych wdrażających te przepisy (M.P. Nr 17, poz. 224, z późn. zm.), natomiast normy określone są w rozporządzeniu Ministra Rolnictwa i Rozwoju Wsi z dnia 11 marca 2010 r. w sprawie minimalnych norm (Dz. U. Nr 39, poz. 211).

Rolnik ubiegający się o przyznanie płatności rolnośrodowiskowej (PROW 2007-2013) zobowiązany jest przestrzegać przez cały rok kalendarzowy podstawowych wymagań, które obejmują normy i wymogi w zakresie wzajemnej zgodności, minimalne wymogi dotyczące stosowania nawozów i środków ochrony roślin oraz inne odpowiednie wymogi obowiązkowe. Podstawowe wymagania określone są w Rozporządzeniu Ministra Rolnictwa i Rozwoju Wsi z dnia 26 lutego 2009 r. w sprawie szczegółowych warunków i trybu przyznawania pomocy finansowej w ramach działania „Program Rolnośrodowiskowy” objętego Programem Rozwoju Obszarów Wiejskich na lata 2007-2013 (Dz. U. Nr 33 poz. 262 z późn. zm.).

Od 2011 roku wprowadzono obowiązek zachowania w obrębie działki rolnej oczek wodnych o łącznej powierzchni do 100 m². Ponadto, od 2010 r. została zmieniona norma dotycząca okresu uprawy tego samego gatunku zbóż (pszenicy, żyta, jęczmienia i owsa) na tej samej powierzchni w ramach działki ewidencyjnej. Uprawa tego samego gatunku będzie mogła być prowadzona także w czwartym i piątym roku, pod warunkiem wcześniejszego wykonania jednego z następujących zabiegów: przyorania słomy lub międzyplonów lub obornika w ilości, co najmniej 10 ton na hektar albo wymieszania słomy z glebą lub wymieszania międzyplonów z glebą, lub prowadzenia uprawy międzyplonów. W takim przypadku rolnik zobowiązany jest złożyć, do kierownika biura powiatowego ARiMR, oświadczenie o zamiarze wykonania jednego z tych zabiegów, w terminie do dnia 9 czerwca roku poprzedzającego rok, w którym zamierza wykonać taki zabieg wiosną albo w terminie do dnia 9 czerwca roku, w którym zamierza wykonać taki zabieg jesienią.

W stosunku do obowiązujących w 2010 r. wymogów z obszaru ochrona środowiska naturalnego oraz identyfikacja i rejestracja zwierząt, zostaną wprowadzone zmiany dotyczące ochrony dzikiego ptactwa oraz zasad wykorzystywania osadów ściekowych.

Ponadto od roku 2011 rolnicy będą zobowiązani również do przestrzegania wymogów wzajemnej zgodności w zakresie:

- 1) stosowania środków ochrony roślin;
- 2) stosowania związków o działaniu hormonalnym, tyreostatycznym i β -agonistycznym;
- 3) bezpieczeństwa żywności;
- 4) higieny produkcji produktów pochodzenia roślinnego;
- 5) higieny produkcji produktów pochodzenia zwierzęcego;
- 6) wymagań weterynaryjnych dla gospodarstw produkujących mleko i siarę przeznaczone do obrotu dotyczących:
 - statusu zdrowotnego zwierząt,
 - higieny w gospodarstwie,
 - higieny pomieszczeń i wyposażenia,
 - higieny podczas udoju i składowania;
- 7) wymagań przy produkcji jaj;
- 8) zapobiegania chorobom zwierząt.

Poza dotychczas obowiązującymi przepisami w zakresie minimalnych wymogów dotyczących stosowania nawozów i środków ochrony roślin od 1 stycznia 2011 r. rolnicy, którzy uczestniczą w programie rolnośrodowiskowym powinni przestrzegać obowiązku przechowywania gnojówki i gnojowicy w szczelnych, zamkniętych zbiornikach o określonej pojemności.

Szczegółowy wykaz obowiązujących w roku 2011 wymogów i norm wzajemnej zgodności jest zamieszczony na stronie internetowej www.arimr.gov.pl lub dostępny w biurach powiatowych i oddziałach regionalnych ARiMR.

D.1 Elementy krajobrazu – oczka wodne, pomniki przyrody oraz rowy do 2 m szerokości podlegające zachowaniu.

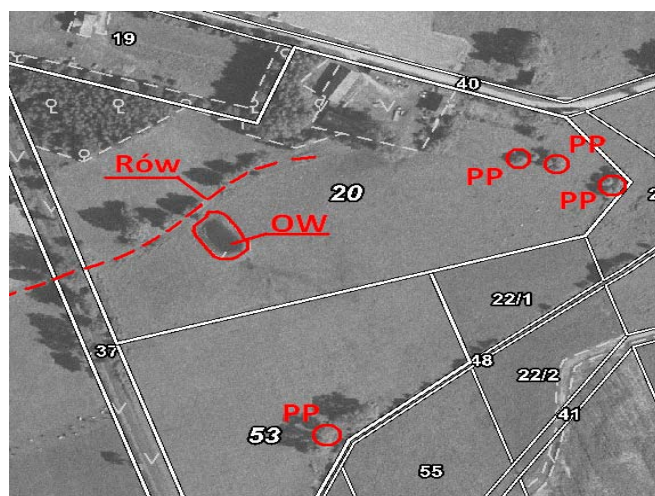
Zachowanie charakterystycznych elementów krajobrazu:

Rolnik zobowiązany jest do zachowania w obrębie działki rolnej drzew będących pomnikami przyrody, rowów do 2 metrów szerokości oraz oczek wodnych w rozumieniu przepisów o ochronie gruntów rolnych i leśnych o łącznej powierzchni do 100 m².

Rolnik, który w 2010 r. nie składał wniosku o przyznanie płatności bezpośredniej, płatności ONW lub płatności rolnośrodowiskowych i nie otrzymał materiału graficznego, ma obowiązek dołączyć do wniosku o przyznanie płatności *Oświadczenie* zawierające wykaz działek ewidencyjnych, na których w obrębie działki rolnej znajdują się :

- drzewa będące pomnikami przyrody, objęte ochroną na podstawie przepisów o ochronie przyrody,
- rowy, których szerokość nie przekracza 2 m,
- oczka wodne o łącznej powierzchni do 100 m².

Wzór oświadczenia jest zamieszczony na stronie internetowej www.arimr.gov.pl oraz dostępny w biurach powiatowych i oddziałach regionalnych ARiMR.



W przypadku, gdy rolnik nie składał w roku poprzednim wniosku o przyznanie płatności i nie otrzymał z ARiMR wniosku spersonalizowanego i materiału graficznego, materiał graficzny dla deklarowanych działek ewidencyjnych może pozyskać w biurze powiatowym ARiMR (w takim przypadku dołączanie materiału graficznego do wniosku nie jest obowiązkowe).

Jeżeli rolnik zamierza pobrać z biura powiatowego ARiMR materiał graficzny i go wypełnić, powinien skorzystać z instrukcji wypełniania materiału graficznego, zawartej w *Instrukcji wypełniania spersonalizowanego wniosku o przyznanie płatności i materiału graficznego na rok 2011*, która jest zamieszczona na stronie internetowej www.arimr.gov.pl.

CZĘŚĆ II INSTRUKCJI

ZASADY WYPEŁNIANIA DEKLARACJI PAKIETÓW ROLNOŚRODOWISKOWYCH W RAMACH PROW 2007 – 2013

Rolnik powinien wypełnić wszystkie białe pola w formularzu deklaracji (pola obowiązkowe). Deklarację należy wypełnić czytelnie długopisem, drukowanymi literami.

I. CEL ZŁOŻENIA

Należy zaznaczyć znakiem „X” pole informujące, że formularz stanowi:

wniosek – pole to powinno zostać zaznaczone, w przypadku, gdy wnioskodawca składa formularz po raz pierwszy – rozpoczyna realizację programu rolnośrodowiskowego;

wniosek kontynuacyjny – pole to powinno zostać zaznaczone, gdy wnioskodawca składa formularz wniosku w drugim roku lub kolejnych latach realizacji programu rolnośrodowiskowego.

II A. DEKLARACJA PAKIETÓW LUB WARIANTÓW W LATACH

Uwaga: Płatność rolnośrodowiskowa może być przyznana rolnikowi w ramach dowolnej liczby pakietów z tym, że **Pakietu 2.** Rolnictwo ekologiczne nie można wdrażać jednocześnie z **Pakiem 1.** Rolnictwo zrównoważone i **Pakiem 8.** Ochrona gleb i wód, natomiast pakiety: **Pakiet 3.** Ekstensywne trwałe użytki zielone, **Pakiet 4.** Ochrona zagrożonych gatunków ptaków i siedlisk przyrodniczych poza obszarami Natura 2000 i **Pakiet 5.** Ochrona zagrożonych gatunków ptaków i siedlisk przyrodniczych na obszarach Natura 2000 nie mogą być realizowane na tej samej powierzchni.

W przypadku zobowiązań rozpoczynających się od dnia 15 marca 2011 r. dodatkowo obowiązuje zasada wnioskowania o płatność do **Pakietu 3.** Ekstensywne trwałe użytki zielone wyłącznie na obszarach NATURA 2000.

W ramach nowych zobowiązań:

- nie można rozpoczynać wdrażania **Pakietu 3.** Ekstensywne trwałe użytki zielone,
- nie można realizować na tej samej powierzchni (tych samych działkach rolnych) **Pakietu 4.** Ochrona zagrożonych gatunków ptaków i siedlisk przyrodniczych poza obszarami Natura 2000, **Pakietu 5.** Ochrona zagrożonych gatunków ptaków i siedlisk przyrodniczych na obszarach Natura 2000 oraz **wariantów 2.3 i 2.4** Trwałe użytki zielone w ramach **Pakietu 2.** Rolnictwo ekologiczne.

W przypadku wnioskowania o płatność na rok 2011 (wnioski pierwszoroczne jak i wnioski kontynuacyjne), należy odrębnie deklarować do płatności działki rolne z **Pakiem 8.** ochrona gleb i wód położone na działkach ewidencyjnych znajdujących się na obszarach zagrożonych erozją oraz na działkach położonych poza obszarami zagrożonymi erozją.

W nagłówku należy wpisać okres kolejnych 5 lat, w których są lub będą realizowane działania rolnośrodowiskowe (np. dla wniosku pierwszorocznego należy wpisać lata 2011-2016).

kolumna 4 - należy zaznaczyć znakiem „X”, które warianty rolnik będzie realizował w swoim gospodarstwie.

kolumna 5 - należy wpisać deklarowaną powierzchnię w ha, np. 2,87 ha, na której wykonywane będą zadania w ramach konkretnego wariantu.

Uwaga: Zadeklarowana powierzchnia realizacji danego pakietu i długość strefy buforowej, w ramach realizowanego programu rolnośrodowiskowego nie może ulec zmniejszeniu w ciągu wdrażania programu tj. w okresie 5 lat. W przypadku deklaracji wariantu 1.1 należy wpisać także powierzchnię trwałych użytków zielonych i sadów, do których płatność nie przysługuje, ale zadania tego wariantu muszą być wykonywane.

kolumna 6 - należy wpisać wnioskowaną kwotę pomocy w roku składania wniosku, mnożąc wartość podaną w kolumnie 3 (stawka pomocy zł/ha/rok) przez wartość podaną w kolumnie 5 (deklarowana powierzchnia realizacji wariantów w roku składania wniosków w ha). W przypadku realizacji **Pakietu 1.** Rolnictwo zrównoważone należy przemnożyć powierzchnię działek, do których przysługuje płatność (z wyłączeniem działek deklarowanych jako sady lub trwałe użytki zielone) przez stawkę płatności.

II B. DEKLARACJA PAKIETÓW LUB WARIANTÓW W LATACH

kolumna 4 - należy zaznaczyć znakiem „X”, które warianty rolnik będzie realizował w swoim gospodarstwie.

kolumna 5 - należy wpisać długość w metrach bieżących dla **Pakietu 9.** Strefy buforowe, lub **deklarowaną** liczbę samic w sztukach określonego gatunku zwierząt gospodarskich, do których rolnik wnosi o przyznanie płatności w ramach **Pakietu 7.** (wartość podana w tej kolumnie musi być taka sama jak liczba samic podana w kolumnie 5 sekcji IV deklaracji).

kolumna 6 - należy wpisać wnioskowaną kwotę pomocy w roku składania wniosku, mnożąc wartość podaną w kolumnie 3 (stawka pomocy) przez wartość podaną w kolumnie 5 (deklarowana długość strefy/liczba samic w roku składania wniosków w mb, szt.).

III. WYSOKOŚĆ KOSZTÓW TRANSAKCYJNYCH

W przypadku realizowania **Pakietu 4.** Ochrona zagrożonych gatunków ptaków i siedlisk przyrodniczych poza obszarami Natura 2000 oraz **Pakietu 5.** Ochrona zagrożonych gatunków ptaków i siedlisk przyrodniczych na obszarach Natura 2000 rolnik może wnioskować o refundację kosztów poniesionych za sporządzenie dokumentacji potrzebnej do uzyskania płatności za te pakiety.

kolumna 4 - należy zaznaczyć znakiem „X” odpowiedni dla rolnika przedział łącznej powierzchni siedliska w ramach realizowanego pakietu/pakietów (suma powierzchni działek rolnych z deklarowanymi wariantami **Pakietu 4.** Ochrona zagrożonych gatunków ptaków i siedlisk przyrodniczych poza obszarami Natura 2000 i/lub **Pakietu 5.** Ochrona zagrożonych gatunków ptaków i siedlisk przyrodniczych na obszarach Natura 2000).

kolumna 5 - należy wpisać rzeczywiste, udokumentowane koszty sporządzenia dokumentacji poniesione przez rolnika.

kolumna 6 - należy wpisać kwotę wynikającą z zadeklarowanej powierzchni siedliska.

W polu RAZEM IIA + IIB + III należy wpisać sumę, którą otrzymujemy poprzez dodanie do siebie wszystkich wartości w kolumnie 6 „Wnioskowa kwota pomocy w roku składania wniosku” części II A, i części II B oraz wszystkich wartości z kolumny 6 „Wnioskowana jednorazowa kwota pomocy” w części III.

IV. OŚWIADCZENIE O LOKALNYCH RASACH ZWIERZĄT GOSPODARSKICH

kolumna 1 - należy wpisać numer wariantu np. 7.1.

kolumna 2 - należy wpisać gatunek np. bydło.

kolumna 3 - należy wpisać rasę deklarowanego do płatności zwierzęcia np. polskie czerwone.

kolumna 4 - należy wpisać znaki identyfikacyjne deklarowanych do płatności zwierząt (numer kolczyka w przypadku bydła, owiec i świń lub numer paszportu w przypadku koni).

kolumna 5 - należy wpisać liczbę samic deklarowanych do płatności w danym roku. Wartość podana w tej kolumnie musi być taka sama jak liczba samic zadeklarowana w kolumnie 5 sekcji II B.

Uwaga: W przypadku braku miejsca, znaki identyfikacyjne pozostałych do zadeklarowania zwierząt należy umieścić na dodatkowym formularzu oświadczenia o lokalnych rasach zwierząt gospodarskich i dołączyć go do wniosku.

V. CHARAKTERYSTYKA GOSPODARSTWA ROLNEGO

sekcja 1 - Powierzchnia całkowita gospodarstwa - należy podać powierzchnię całego gospodarstwa z dokładnością do dwóch miejsc po przecinku. Podana wartość powinna być zgodna z sumą powierzchni całkowitej działek ewidencyjnych wymienionych w tabeli VII kolumna 9 we wniosku o przyznanie płatności na rok 2011.

sekcja 2 - Główny rodzaj działalności rolniczej - należy zaznaczyć znakiem „X” tylko w jednym polu. Należy zaznaczyć ten rodzaj działalności, z którego rolnik uzyskuje co najmniej 50% dochodu z gospodarstwa. Jeśli z żadnej z prowadzonych działalności rolnik nie uzyskuje się 50% dochodu, to należy zaznaczyć znakiem „X” w pozycji *Pozostałe (w tym produkcja mieszana)* lub w pozycji *Inne (niesklasyfikowane)*.

sekcja 3 - Położenie gospodarstwa - należy wpisać powierzchnię użytków rolnych znajdujących się w parku narodowym, krajobrazowym, sieci Natura 2000, obszarze szczególnie narażonym na zanieczyszczenia związkami azotu oraz w strefie ONW. Należy także wpisać w wykropkowanym polu nazwę parku. Jeżeli żadna z użytkowanych przez rolnika działek nie leży na wymienionym we wniosku obszarze, tego punktu nie należy wypełniać.

Uwaga: Liczba hektarów położona w poszczególnych obszarach bądź strefach ONW może wielokrotnie się powtarzać np. rozważmy gospodarstwo 7 ha: 2 ha położone są na terenie parku narodowego, kolejne 3 ha w strefie nizinnej I ONW i wszystkie 5 ha na terenie NATURA 2000, pozostałe 2 ha nie są położone na wymienionych we wniosku obszarach bądź strefach ONW.

sekcja 4 - Liczba zwierząt w gospodarstwie rolnym, na dzień wypełniania wniosku - należy wpisać faktyczną liczbę zwierząt oraz liczbę zwierząt w gospodarstwie w przeliczeniu na Duże Jednostki Przeliczeniowe (DJP).

Aby uzyskać wartość DJP należy pomnożyć sztuki fizycznych zwierząt przez współczynnik przeliczeniowy DJP zawarty w Rozporządzeniu Rady Ministrów dnia 10 maja 2005 r. *zmieniającym rozporządzenie w sprawie określenia rodzajów przedsięwzięć mogących znacząco oddziaływać na środowisko oraz szczegółowych uwarunkowań związanych z kwalifikowaniem przedsięwzięć do sporządzania raportu o oddziaływaniu na środowisko* (Dz. U. Nr 92, poz. 769) – tabela poniżej.

Rodzaj zwierząt	Współczynnik przeliczenia sztuk rzeczywistych na DJP	Rodzaj zwierząt	Współczynnik przeliczenia sztuk rzeczywistych na DJP
Ogierzy	1,2	Tuczniaki	0,14
Klaczce, wałachy	1,2	Tryki powyżej 1 i ½ roku	0,12
Małe konie: hucuły, koniki polskie, kuce	0,6	Owce powyżej 1 i ½ roku	0,1
Żrebaki powyżej 2 lat	1	Jagnięta do 3 i ½ miesiąca	0,05
Żrebaki powyżej 1 roku	0,8	Jarlaki tryczki	0,08
Żrebaki od ½ roku do 1 roku	0,5	Jarlaki maciory	0,1
Żrebięta do ½ roku	0,3	Lisy, jenoty	0,025
Buhaje	1,4	Norki, tchórze	0,0025
Krowy	1	Nutrie	0,007
Jałówki cielne	1	Szynszyle	0,001
Jałówki powyżej 1 roku	0,8	Kury, kaczki	0,004
Jałówki od ½ roku do 1 roku	0,3	Gęsi	0,008
Cieleta do ½ roku	0,15	Indyki	0,024
Kozy	0,15	Strusie	0,2
Jelenie	0,29	Perlice	0,003
Daniele	0,12	Przepiórki	0,0003
Knury	0,4	Gołębie	0,002
Maciory	0,35	Psy	0,05
Warchlaki 2-4 miesięczne	0,07	Króliki	0,007
Prosięta do 2 miesięcy	0,02	Inne zwierzęta o łącznej masie 500 kg, z wyłączeniem ryb	1

Uwaga: Na każdej stronie Deklaracji pakietów rolnośrodowiskowych w ramach PROW 2007-2013 należy wpisać numer identyfikacyjny tożsamy z wpisanym w **Polu 01** – wniosku o przyznanie płatności.

W polu oświadczenia, rolnik potwierdza, że dane dotyczące płatności rolnośrodowiskowych PROW 2007 -2013 są zgodne z danymi z zawartymi we wniosku o przyznanie płatności. W tym celu należy złożyć czytelny podpis wnioskodawcy, wpisać datę wypełnienia deklaracji i miejscowość.

1. Do wniosku o przyznanie pierwszej płatności rolnośrodowiskowej lub kolejnych płatności rolnośrodowiskowych, w przypadku dodania danego pakietu po raz pierwszy w trakcie realizacji zobowiązania rolnośrodowiskowego lub zwiększenia powierzchni użytków rolnych, na których jest realizowane zobowiązanie rolnośrodowiskowe, dołącza się:

- oświadczenie rolnika, że uprawiane przez niego drzewa i winorośl nie są uprawiane na gruntach, na których nie powinno się ich uprawiać ze względu na istniejący na tych gruntach system melioracji – **warianty 2.9, 2.10, 2.11, 2.12;**
- dokument potwierdzający zakup kwalifikowanego materiału siewnego odmian miejscowych wpisanych do krajowego rejestru – w przypadku realizacji **wariantu 6.1** Produkcja towarowa lokalnych odmian roślin uprawnych;
- kopię umowy na rozmnażanie nasion zawartą z jednostką badawczą – rozwojową koordynującą lub realizującą zadania w zakresie ochrony zasobów genetycznych – w przypadku realizacji **wariantu 6.3** Produkcja nasienna na zlecenie banku genów;
- kopię dokumentu, sporządzonego na formularzu udostępnionym przez Agencję, obejmującego oświadczenie rolnika, podmiotu prowadzącego księgi hodowlane (klacze, matki owiec, lochy), podmiotu upoważnionego do realizacji lub koordynacji działań w zakresie ochrony zasobów genetycznych (krowy, klacze, matki owiec, lochy) zawierające wykaz zwierząt objętych programem ochrony zasobów genetycznych ras lokalnych – **Pakiet 7.**

2. Do wniosku o przyznanie kolejnych płatności rolnośrodowiskowych dołącza się:

- załączniki graficzne – na których rolnik zaznacza granice działek rolnych, na których realizuje poszczególne pakiety i warianty objęte zobowiązaniem rolnośrodowiskowym, oraz występujące w jego gospodarstwie rolnym i określone w planie działalności rolnośrodowiskowej trwałe użytki zielone oraz elementy krajobrazu rolniczego nieużytkowane rolniczo (tworzące ostoje dzikiej przyrody). Ponadto w przypadku realizacji :
 - **Pakietów: 3, 4, 5** - powierzchnię, która ma pozostać niewykoszona w danym roku poprzez wyznaczenie obszaru powierzchni niewykasanej w roku składania wniosku oraz wpisanie na tym obszarze słów „obszar niewykasany”.
 - **Pakietu 6 wariantu 4:** Sady tradycyjne - rolnik zaznacza kółeczkami poszczególne drzewa odmian wymienionych w załączniku nr 4 do Rozporządzenia Ministra Rolnictwa i Rozwoju Wsi z dnia 26 lutego 2009 r. w sprawie szczegółowych warunków i trybu przyznawania pomocy finansowej w ramach działania „Program Rolnośrodowiskowy” objętego Programem Rozwoju Obszarów Wiejskich na lata 2007-2013 (Dz. U. Nr 33, poz. 262, z późn. zm.) lub odmian tradycyjnie uprawianych na terytorium RP przed 1950 r.

Poza elementami wymienionymi powyżej rolnik zobowiązany jest do zaznaczenia na załącznikach graficznych drzew będących pomnikami przyrody, rowów do 2 metrów szerokości oraz oczek wodnych w rozumieniu przepisów o ochronie gruntów rolnych i leśnych o łącznej powierzchni do 100 m².

W przypadku gdy rolnik ubiega się o płatności rolnośrodowiskowe, a nie ubiega się o płatności bezpośrednie, ma obowiązek zaznaczyć dodatkowo obszar uprawy żyta, pszenicy, jęczmienia i owsa.

- oświadczenie rolnika, że uprawiane przez niego drzewa i winorośl nie są uprawiane na gruntach, na których nie powinno się ich uprawiać ze względu na istniejący na tych gruntach system melioracji – **warianty 2.9, 2.10, 2.11, 2.12** - w przypadku zmiany zobowiązania rolnośrodowiskowego skutkującej rozpoczęciem uprawy drzew i winorośli;
- świadectwo oceny polowej i laboratoryjnej materiału siewnego odmian miejscowych wpisanych do krajowego rejestru, a w przypadku roślin z gatunków wymienionych w załączniku nr 4 do Rozporządzenia Ministra Rolnictwa i Rozwoju Wsi z dnia 26 lutego 2009 r. w sprawie szczegółowych warunków i trybu przyznawania pomocy finansowej w ramach działania „Program Rolnośrodowiskowy” objętego Programem Rozwoju Obszarów Wiejskich na lata 2007-2013 (Dz. U. Nr 33, poz. 262, z późn. zm.) - informację o wynikach badania, wydane na podstawie przepisów o nasiennictwie - w przypadku realizacji **wariantu 6.2** Produkcja nasienna towarowa lokalnych odmian roślin uprawnych;
- oświadczenie o posiadaniu plantacji nasiennej rośliny dwuletniej w drugim roku uprawy tej rośliny, z informacją, że plantacja ta została założona w roku poprzednim - w przypadku realizacji **wariantu 6.2** Produkcja nasienna towarowa lokalnych odmian roślin uprawnych;
- potwierdzenie prowadzenia produkcji nasiennej wystawione przez jednostkę badawczą – rozwojową koordynującą lub realizującą zadania w zakresie ochrony zasobów genetycznych – w przypadku realizacji **wariantu 6.3** Produkcja nasienna na zlecenie banku genów;
- kopie dokumentu, sporządzonego na formularzu udostępnionym przez Agencję, obejmującego oświadczenie rolnika, podmiotu prowadzącego księgi hodowlane (klacze, matki owiec, lochy), podmiotu upoważnionego do realizacji lub koordynacji działań w zakresie ochrony zasobów genetycznych (krowy, klacze, matki owiec, lochy) zawierające wykaz zwierząt objętych programem ochrony zasobów genetycznych ras lokalnych jeżeli w trakcie realizacji zobowiązania rolnośrodowiskowego w stadzie zwierząt objętych programem ochrony zasobów genetycznych ras lokalnych nastąpiły zmiany -**Pakiet 7;**
- dokument potwierdzający zakup kwalifikowanego materiału siewnego odmian miejscowych wpisanych do krajowego rejestru - w przypadku realizacji **wariantu 6.1** Produkcja towarowa lokalnych odmian roślin uprawnych wraz z wnioskiem o przyznanie płatności rolnośrodowiskowej za czwarty rok realizacji zobowiązania rolnośrodowiskowego;
- zaświadczenie o średniorocznym stanie zwierząt, do których przysługuje płatność za 2010 r., wydane przez podmiot prowadzący księgę lub podmiot prowadzący ocenę wartości użytkowej wraz z kopią wykazu tych zwierząt potwierdzoną przez podmiot upoważniony do realizacji lub koordynacji działań w zakresie zasobów genetycznych a w przypadku świń – przez prowadzącego – dotyczy wyłącznie rolników kontynuujących realizację **Pakietu 7.**

CZĘŚĆ III INSTRUKCJI

ZASADY WYPEŁNIANIA DEKLARACJI PAKIETÓW ROLNOŚRODOWISKOWYCH W RAMACH PROW 2004 – 2006

Rolnik powinien wypełnić wszystkie białe pola w formularzu deklaracji (pola obowiązkowe). Deklarację należy wypełnić czytelnie długopisem, drukowanymi literami.

I. CEL ZŁOŻENIA

Należy zaznaczyć znakiem „X” pole informujące, że formularz stanowi:

wniosek kontynuacyjny – pole to powinno zostać zaznaczone, gdy wnioskodawca składa formularz wniosku w kolejnym roku realizacji programu rolnośrodowiskowego.

II A. DEKLARACJA PAKIETÓW LUB WARIANTÓW W LATACH

Uwaga: Płatność rolnośrodowiskowa może być przyznana rolnikowi w ramach 3 pakietów z tym, że **Pakietu S02** Rolnictwo ekologiczne nie można wdrażać jednocześnie z **Pakiem S01** Rolnictwo zrównoważone i **Pakiem K01** Ochrona gleb i wód.

W nagłówku należy wpisać okres kolejnych 5 lat, w których są lub będą realizowane działania rolnośrodowiskowe (np. 2007-2012).

kolumna 4 - należy wpisać deklarowaną powierzchnię w ha np. 2,87 ha, na której wykonywane będą zadania w ramach konkretnego wariantu.

Uwaga: Zadeklarowana powierzchnia, na której realizowany jest program rolnośrodowiskowy i długość strefy buforowej nie może ulec zmniejszeniu w ciągu wdrażania programu, tj. w okresie 5 lat. W przypadku deklaracji **Pakietu S01** Rolnictwo zrównoważone należy wpisać także powierzchnię sadów, do których płatność nie przysługuje, ale zadania tego wariantu muszą być wykonywane.

kolumna 5 - należy wpisać wnioskowaną kwotę pomocy w roku składania wniosku, mnożąc wartość podaną w kolumnie 3 (stawka zł/ha/rok) przez wartość podaną w kolumnie 5 (deklarowana powierzchnia/długość strefy/liczba samic). W przypadku realizacji **Pakietu S01** Rolnictwo zrównoważone należy przemnożyć powierzchnię działek, do których przysługuje płatność (z wyłączeniem działek deklarowanych jako sady lub trwałe użytki zielone) przez stawkę płatności.

II B. DEKLARACJA PAKIETÓW LUB WARIANTÓW W LATACH

kolumna 4 - należy zaznaczyć znakiem „X”, które warianty rolnik będzie realizował w swoim gospodarstwie

kolumna 5 - należy wpisać deklarowaną powierzchnię w ha np. 2,87 ha, na której wykonywane będą zadania w ramach konkretnego wariantu.

kolumna 6 - należy wpisać wnioskowaną kwotę pomocy w roku składania wniosku, mnożąc wartość podaną w kolumnie 3 (stawka pomocy zł/ha/rok) przez wartość podaną w kolumnie 4 (deklarowaną powierzchnię realizacji pakietów/wariantów w gospodarstwie rolnym w roku składania wniosku w ha).

W Polu RAZEM IIA5 + IIB6 należy wpisać sumę, którą otrzymujemy poprzez dodanie do siebie wszystkich wartości w kolumnie 5 „Wnioskowana kwota pomocy rocznie na gospodarstwo rolne” części II A oraz wszystkich wartości kolumny 6 „Wnioskowana kwota pomocy w roku składania wniosku” w części II B.

III. WNIOSKUJĘ O PODWYŻSZONĄ PŁATNOŚĆ Z TYTUŁU REALIZACJI

Sekcja dotycząca podwyższenia płatności z tytułu realizacji : **Pakietu S02** Rolnictwo ekologiczne ze zbilansowaną produkcją roślinną i zwierzęcą lub pakietów realizowanych na terenach NATURA 2000 – **Uwaga:** Można zaznaczyć znakiem „X” tylko jedno pole.

IV. CHARAKTERYSTYKA GOSPODARSTWA ROLNEGO

sekcja 1 - *Powierzchnia całkowita gospodarstwa* - należy podać powierzchnię całego gospodarstwa z dokładnością do dwóch miejsc po przecinku. Podana wartość powinna być zgodna z sumą powierzchni całkowitej działek ewidencyjnych wymienionych w tabeli VII kolumna 9 we wniosku o przyznanie płatności na rok 2011.

sekcja 2 - *Główny rodzaj działalności rolniczej* - należy zaznaczyć znakiem „X” tylko w jednym polu. Należy zaznaczyć ten rodzaj działalności, z którego rolnik uzyskuje co najmniej 50% dochodu z gospodarstwa. Jeśli z żadnej z prowadzonych działalności nie uzyskuje się 50% dochodu, to należy zaznaczyć znakiem „X” w pozycji *Pozostałe (w tym produkcja mieszana)* lub w pozycji *Inne (niesklasyfikowane)*.

sekcja 3 - *Położenie gospodarstwa* - należy wpisać powierzchnię użytków rolnych znajdujących się w parku narodowym, krajobrazowym, sieci Natura 2000, obszarze szczególnie narażonym na zanieczyszczenia związkami azotu oraz w strefie ONW. Należy także wpisać w wykropkowanym polu nazwę parku. Jeżeli żadna z użytkowanych przez rolnika działek nie leży na wymienionym we wniosku obszarze, tego punktu nie należy wypełniać.

Uwaga: Liczba hektarów położona w poszczególnych obszarach bądź strefach ONW może wielokrotnie się powtarzać np. rozważmy gospodarstwo 7 ha: 2 ha położone są na terenie parku narodowego, kolejne 3 ha w strefie nizinnej I ONW i wszystkie 5 ha na terenie NATURA 2000, pozostałe 2 ha nie są położone na wymienionych we wniosku obszarach bądź strefach ONW.

sekcja 4 - Liczba zwierząt w gospodarstwie rolnym, na dzień wypełniania wniosku - należy wpisać faktyczną liczbę zwierząt oraz liczbę zwierząt w gospodarstwie w przeliczeniu na Duże Jednostki Przeliczeniowe (DJP).

Aby uzyskać wartość DJP należy pomnożyć sztuki fizyczne zwierząt przez współczynnik przeliczeniowy DJP zawarty w Rozporządzeniu Rady Ministrów dnia 10 maja 2005 r. *zmieniającym rozporządzenie w sprawie określenia rodzajów przedsięwzięć mogących znacząco oddziaływać na środowisko oraz szczegółowych uwarunkowań związanych z kwalifikowaniem przedsięwzięć do sporządzania raportu o oddziaływaniu na środowisko* (Dz. U. Nr 92, poz. 769) – tabela poniżej.

Rodzaj zwierząt	Współczynnik przeliczania sztuk rzeczywistych na DJP	Rodzaj zwierząt	Współczynnik przeliczania sztuk rzeczywistych na DJP
Ogierzy	1,2	Tuczniaki	0,14
Klaczki, wałachy	1,2	Tryki powyżej 1 i 1/2 roku	0,12
Małe konie: hucuły, koniki polskie, kuce	0,6	Owce powyżej 1 i 1/2 roku	0,1
Żrebacki powyżej 2 lat	1	Jagnięta do 3 i 1/2 miesiąca	0,05
Żrebacki powyżej 1 roku	0,8	Jarłaki tryczki	0,08
Żrebacki od 1/2 roku do 1 roku	0,5	Jarłaki maciory	0,1
Żrebięta do 1/2 roku	0,3	Lisy, jenoty	0,025
Buhaje	1,4	Norki, tchórze	0,0025
Krowy	1	Nutrie	0,007
Jałówki cielne	1	Szynszyle	0,001
Jałówki powyżej 1 roku	0,8	Kury, kaczki	0,004
Jałówki od 1/2 roku do 1 roku	0,3	Gęsi	0,008
Cielęta do 1/2 roku	0,15	Indyki	0,024
Kozy	0,15	Strusie	0,2
Jelenie	0,29	Perlice	0,003
Daniele	0,12	Przepiórki	0,0003
Knury	0,4	Gołębie	0,002
Maciory	0,35	Psy	0,05
Warchlaki 2-4 miesięczne	0,07	Króliki	0,007
Prosięta do 2 miesięcy	0,02	Inne zwierzęta o łącznej masie 500 kg, z wyłączeniem ryb	1

IV. OŚWIADCZENIE O LOKALNYCH RASACH ZWIERZĄT GOSPODARSKICH

kolumna 1 - należy wpisać numer wariantu np. G01a.

kolumna 2 - należy wpisać gatunek np. bydło.

kolumna 3 - należy wpisać rasę deklarowanego do płatności zwierzęcia np. białogrzbiecie.

kolumna 4 - należy wpisać znaki identyfikacyjne deklarowanych do płatności zwierząt (numer kolczyka w przypadku bydła, owiec i świń lub numer paszportu w przypadku koni).

kolumna 5 - należy wpisać liczbę samic deklarowanych do płatności w danym roku. Wartość podana w tej kolumnie musi być taka sama jak liczba samic zadeklarowana w kolumnie 4 sekcji II A.

Uwaga: W przypadku braku miejsca, znaki identyfikacyjne pozostałych do zadeklarowania zwierząt należy umieścić na dodatkowym formularza oświadczenia o lokalnych rasach zwierząt gospodarskich i dołączyć go do wniosku.

Uwaga: Na każdej stronie Deklaracji pakietów rolnośrodowiskowych w ramach PROW 2004-2006 należy wpisać numer identyfikacyjny tożsamy z wpisanym w Polu 01 – wniosku o przyznanie płatności.

W polu oświadczenia, rolnik potwierdza, że dane dotyczące płatności rolnośrodowiskowych PROW 2004 -2006 są zgodne z danymi z zawartymi we wniosku o przyznanie płatności. W tym celu należy złożyć czytelny podpis wnioskodawcy, wpisać datę wypełnienia deklaracji i miejscowość.

WYMAGANE ZAŁĄCZNIKI

Do wniosku o przyznanie kolejnych płatności rolnośrodowiskowych dołącza się:

- zaświadczenie o średniorocznym stanie zwierząt wpisanych do księgi zwierząt hodowlanych, wydane przez podmiot prowadzący księgę albo podmiot uprawniony do prowadzenia oceny wartości użytkowej.

Uwaga: W przypadku realizacji pakietu G01 „Ochrona lokalnych ras zwierząt gospodarskich” zaświadczenie to za ostatni rok realizacji programu rolnośrodowiskowego składa się w terminie do dnia 30 kwietnia roku, w którym zakończono realizację tego programu.