



Działanie rolno-środowiskowo-klimatyczne – ogólne zasady

 **Zobowiązanie rolno-środowiskowo-klimatyczne** można realizować w ramach następujących pakietów i wariantów:

- **Pakiet 1. Rolnictwo zrównoważone;**
- **Pakiet 2. Ochrona gleb i wód:**
 - ✓ Wariant 2.1. Międzyplony,
 - ✓ Wariant 2.2. Pasy ochronne na stokach o nachyleniu powyżej 20%;
- **Pakiet 3. Zachowanie sadów tradycyjnych odmian drzew owocowych;**
- **Pakiet 4. Cenne siedliska i zagrożone gatunki ptaków na obszarach Natura 2000:**
 - ✓ Wariant 4.1. Zmiennowilgotne łąki trzęślicowe,
 - ✓ Wariant 4.2. Zalewowe łąki selernicowe i słonorośla,
 - ✓ Wariant 4.3. Murawy,
 - ✓ Wariant 4.4. Pólnaturalne łąki wilgotne,
 - ✓ Wariant 4.5. Pólnaturalne łąki świeże,
 - ✓ Wariant 4.6.1. Torfowiska – wymogi obowiązkowe,
 - ✓ Wariant 4.6.2. Torfowiska – wymogi obowiązkowe i uzupełniające,
 - ✓ Wariant 4.7. Ekstensywne użytkowanie na obszarach specjalnej ochrony ptaków (OSO),
 - ✓ Wariant 4.8. Ochrona siedlisk lęgowych ptaków: rycyka, kszyka, krwawodzioba lub czajki,
 - ✓ Wariant 4.9. Ochrona siedlisk lęgowych ptaków: wodniczki,
 - ✓ Wariant 4.10. Ochrona siedlisk lęgowych ptaków: dubelta lub kulika wielkiego,
 - ✓ Wariant 4.11. Ochrona siedlisk lęgowych ptaków: derkacza;
- **Pakiet 5. Cenne siedliska poza obszarami Natura 2000:**
 - ✓ Wariant 5.1. Zmiennowilgotne łąki trzęślicowe,
 - ✓ Wariant 5.2. Zalewowe łąki selernicowe i słonorośla,
 - ✓ Wariant 5.3. Murawy,
 - ✓ Wariant 5.4. Pólnaturalne łąki wilgotne,
 - ✓ Wariant 5.5. Pólnaturalne łąki świeże,
 - ✓ Wariant 5.6.1. Torfowiska – wymogi obowiązkowe,
 - ✓ Wariant 5.6.2. Torfowiska – wymogi obowiązkowe i uzupełniające;
- **Pakiet 6. Zachowanie zagrożonych zasobów genetycznych roślin w rolnictwie:**
 - ✓ Wariant 6.1. Zachowanie zagrożonych zasobów genetycznych roślin w rolnictwie – w przypadku uprawy,
 - ✓ Wariant 6.2. Zachowanie zagrożonych zasobów genetycznych roślin w rolnictwie – w przypadku wytwarzania nasion lub materiału siewnego;



▪ **Pakiet 7. Zachowanie zagrożonych zasobów genetycznych zwierząt w rolnictwie:**

- ✓ Wariant 7.1. Zachowanie lokalnych ras bydła,
- ✓ Wariant 7.2. Zachowanie lokalnych ras koni,
- ✓ Wariant 7.3. Zachowanie lokalnych ras owiec,
- ✓ Wariant 7.4. Zachowanie lokalnych ras świń,
- ✓ Wariant 7.5. Zachowanie lokalnych ras kóz.



W roku 2015 **na jednym formularzu wniosku** można ubiegać się o:

- przyznanie płatności w ramach systemów wsparcia bezpośredniego;
- przyznanie płatności dla obszarów z ograniczeniami naturalnymi lub innymi szczególnymi ograniczeniami (płatność ONW);
- przyznanie płatności rolno-środowiskowo-klimatycznej (PROW 2014-2020), w tym zachowanie zagrożonych zasobów genetycznych zwierząt w rolnictwie;
- przyznanie płatności ekologicznej (PROW 2014-2020);
- przyznanie płatności rolnośrodowiskowej (PROW 2007-2013), w tym zachowanie zagrożonych zasobów genetycznych zwierząt w rolnictwie;
- wypłatę pomocy na zalesianie (PROW 2007-2013).

Dodatkowo, w przypadku płatności rolno-środowiskowo-klimatycznej (PROW 2014-2020), płatności ekologicznej (PROW 2014-2020) albo płatności rolnośrodowiskowej (PROW 2007-2013), można ubiegać się o rekompensatę kosztów transakcyjnych.

W przypadku płatności rolno-środowiskowo-klimatycznej (PROW 2014-2020) rekompensata kosztów transakcyjnych przysługuje w ramach Pakietu 4. Cenne siedliska i zagrożone gatunki ptaków na obszarach Natura 2000, Pakietu 5. Cenne siedliska poza obszarami Natura 2000 lub Pakietu 6. Zachowanie zagrożonych zasobów genetycznych roślin w rolnictwie.

W przypadku ubiegania się o **rekompensatę kosztów transakcyjnych**, należy zaznaczyć odpowiednie pola „w tym przyznanie kosztów transakcyjnych” na pierwszej stronie Wniosku o przyznanie płatności na rok 2015.



Płatności w ramach działania są **przyznawane corocznie, przez okres 5-letniego zobowiązania**, rolnikom, którzy dobrowolnie przyjmują na siebie zobowiązanie rolno-środowiskowo-klimatyczne w zakresie danego pakietu lub wariantu. Płatność w całości lub w części rekompensuje utracony dochód i dodatkowo poniesione koszty.



Płatność jest **ryczałtowa**, przyznawana w zależności od realizowanego pakietu do hektara (gruntu ornego/TUZ-u/obszaru przyrodniczego) lub do szt. zwierząt (samicy danej rasy).



✚ **Beneficjentem** działania mogą być rolnik albo zarządca gruntów albo grupa rolników albo grupa rolników lub zarządców. Beneficjent nie musi spełniać definicji rolnika aktywnego zawodowo.

✚ W ramach Działania rolno-środowiskowo-klimatycznego płatności podlegają **degresywności** w zależności od powierzchni deklarowanej do płatności. W 2015 roku stosowana będzie następująca degresywność:

- **100% stawki podstawowej** – za powierzchnię **od 0,10 ha do 50 ha**;
- **75% stawki podstawowej** – za powierzchnię **powyżej 50 ha do 100 ha**;
- **60% stawki podstawowej** – za powierzchnię **powyżej 100 ha**.

Wyjątkiem od tej reguły są powierzchnie zgłaszane do płatności w ramach **Pakietu 3**. Zachowanie sadów tradycyjnych odmian drzew owocowych (gdzie **nie ma ograniczenia powierzchni**) oraz **Pakietu 6**. Zachowanie zagrożonych zasobów genetycznych roślin w rolnictwie (gdzie jest wprowadzony **limit powierzchni do 5 ha** dla poszczególnych gatunków/odmian roślin uprawnych).

Powyższej dywersyfikacji nie stosuje się również dla powierzchni zadeklarowanych w **Pakiecie 4**. Cenne siedliska i zagrożone gatunki ptaków na obszarach Natura 2000 **położonych w granicach Parków Narodowych**.

✚ W przypadku **Pakietu 2**. Ochrona gleb i wód, **wariant 2.1** Międzyplony, realizowanego na gruntach rolnych położonych **na obszarach zagrożonych erozją wodną**, płatność rolno-środowiskowo-klimatyczna w części przysługującej za realizację tego pakietu na tych gruntach jest przyznawana **do powierzchni nie większej niż 70% powierzchni tych gruntów**.

✚ Natomiast w zakresie **Pakietu 7**. Zachowanie zagrożonych zasobów genetycznych zwierząt w rolnictwie płatność przysługuje do **maksymalnej liczby zwierząt** w jednym stadzie tj.:

- **krów: 100 sztuk**;
- **loch tej samej rasy**:
 - **70 loch** stada podstawowego świń **rasy puławskiej**;
 - **100 loch** stada podstawowego świń **rasy złotnickiej białej**;
 - **100 loch** stada podstawowego świń **rasy złotnickiej pstrej**.



Płatność rolno-środowiskowo-klimatycznej przysługuje rolnikowi lub zarządcy, jeżeli:

- **został mu nadany numer identyfikacyjny** w trybie przepisów o krajowym systemie ewidencji producentów, ewidencji gospodarstw rolnych oraz ewidencji wniosków o przyznanie płatności,
- **realizuje 5-letnie zobowiązanie rolno-środowiskowo-klimatyczne**, o którym mowa w art. 28 ust. 3 rozporządzenia nr 1305/2013 lub art. 7 ust. 2 rozporządzenia delegowanego nr 807/2014, obejmujące wymogi wykraczające ponad podstawowe wymagania, w ramach określonego pakietu albo jego wariantu;
- **spełnia warunki przyznania płatności rolno-środowiskowo-klimatycznej w ramach określonych pakietów lub ich wariantów** określone w rozporządzeniu rolno-środowiskowo-klimatycznym.



Zobowiązanie rolno-środowiskowo-klimatyczne obejmuje:

- **w ramach pakietu 2, 3, 4, 5 lub 6** - użytki rolne, lub obszary przyrodnicze, zadeklarowane we wniosku o przyznanie pierwszej płatności rolno-środowiskowo-klimatycznej w ramach danego pakietu lub danego wariantu, objęte obszarem zatwierdzonym i do których została przyznana pierwsza płatność rolno-środowiskowo-klimatyczna, a w przypadku jeżeli różnica między całkowitym obszarem zatwierdzonym a całkowitym obszarem zgłoszonym do płatności jest mniejsza lub równa 0,1 ha (art. 18 ust. 6 akapit drugi rozporządzenia nr 640/2014) – użytki rolne lub obszary przyrodnicze, zadeklarowane we wniosku o przyznanie pierwszej płatności rolno-środowiskowo-klimatycznej w ramach danego pakietu lub danego wariantu, objęte obszarem zatwierdzonym,
- **w ramach pakietu 1** - użytki rolne zadeklarowane we wniosku o przyznanie pierwszej płatności rolno-środowiskowo-klimatycznej,
- **w ramach pakietu 7** - zwierzęta ras lokalnych zadeklarowane we wniosku o przyznanie pierwszej płatności rolno-środowiskowo-klimatycznej w ramach danego wariantu, będące zwierzętami zatwierdzonymi, do których została przyznana pierwsza płatność rolno-środowiskowo-klimatyczna w ramach danego wariantu.



Płatność rolno-środowiskowo-klimatyczna może zostać przyznana:

- **w ramach pakietu 1** – tylko do **gruntów ornych**, jeżeli rolnik **nie uprawia tytoniu i nie posiada gruntów ugorowanych**, a łączna powierzchnia posiadanych przez rolnika gruntów rolnych wynosi **co najmniej 3 ha**;
- **w ramach pakietu 2** – tylko do **gruntów ornych** położonych na obszarach szczególnie **zagrożonych erozją wodną**, lub na obszarach problemowych o **niskiej zawartości próchnicy**, lub obszarach szczególnie **narażonych na zanieczyszczenia**



azotanami pochodzenia rolniczego (OSN), jeżeli łączna powierzchnia posiadanych przez rolnika gruntów rolnych wynosi **co najmniej 1 ha**;

- **w ramach pakietu 3** – do gruntów, na których są uprawiane **drzewa owocowe poszczególnych odmian** lub **odmian tradycyjnie uprawianych na terytorium Rzeczypospolitej Polskiej przed 1950 r.**, jeżeli łączna powierzchnia posiadanych przez rolnika gruntów rolnych wynosi **co najmniej 1 ha**;
- **w ramach pakietu 4** – do położonych na obszarach Natura 2000 **trwałych użytków zielonych** lub **obszarów przyrodniczych**, na których występują poszczególne **siedliska przyrodnicze** lub **siedliska lęgowe poszczególnych ptaków** (położone na obszarach specjalnej ochrony ptaków - OSO), jeżeli rolnik lub zarządca posiada **dokumentację przyrodniczą** (nie dotyczy wariantu 4.7), a powierzchnia posiadanych przez rolnika lub zarządcę użytków rolnych lub obszarów przyrodniczych wynosi **co najmniej 1 ha**;
- **w ramach pakietu 5** – do położonych poza obszarem Natura 2000 **trwałych użytków zielonych** lub **obszarów przyrodniczych**, na których występują poszczególne **siedliska przyrodnicze**, jeżeli rolnik lub zarządca posiada **dokumentację przyrodniczą**, a powierzchnia posiadanych przez rolnika lub zarządcę użytków rolnych lub obszarów przyrodniczych wynosi **co najmniej 1 ha**;
- **w ramach pakietu 6** – do **gruntów ornych**, na których są uprawiane rośliny odmian regionalnych i amatorskich wpisanych do **krajowego rejestru**, lub poszczególne **rośliny gatunków lub odmian wymienionych w ust. 4 załącznika nr 4** do rozporządzenia rolno-środowiskowo-klimatycznego, jeżeli łączna powierzchnia posiadanych przez rolnika gruntów rolnych wynosi **co najmniej 1 ha**;
- **w ramach pakietu 7** – jeżeli rolnik utrzymuje wpisane do księgi hodowlanej **krowy, klacze, lochy, owce matki lub kozy matki** poszczególnych ras, objęte programem ochrony zasobów genetycznych, a łączna powierzchnia posiadanych przez rolnika gruntów rolnych wynosi **co najmniej 1 ha**.

Warunek posiadania minimalnej powierzchni użytków rolnych lub obszarów przyrodniczych, rolnik lub zarządca może spełnić łącznie z **co najmniej jednym rolnikiem lub zarządcą ubiegającymi się o przyznania płatności rolno-środowiskowo-klimatycznej**.



Zobowiązanie rolno-środowiskowo-klimatyczne jest realizowane w ramach **tylko jednego wariantu albo tylko jednego pakietu**, w przypadku, gdy pakiet nie obejmuje wariantów.



Rolnik lub zarządca **może jednocześnie realizować więcej niż jedno zobowiązanie rolno-środowiskowo-klimatyczne**, pod warunkiem, że zostało ono podjęte w tym samym roku lub roku następnym.



Zobowiązanie rolno-środowiskowo-klimatyczne nie może być jednocześnie realizowane wraz z zobowiązaniem rolnośrodowiskowym, chyba że rolnik który realizuje zobowiązanie rolnośrodowiskowe jest:

- **spadkobiercą innego rolnika**, który złożył wniosek o przyznanie pierwszej płatności ekologicznej rolno-środowiskowo-klimatycznej lub realizował zobowiązanie rolno-środowiskowo-klimatyczne,
 - **zapisobiercą windykacyjnym**, który w wyniku śmierci innego rolnika nabył, jako przedmiot zapisu windykacyjnego:
 - a) grunty lub stado objęte wnioskiem o przyznanie pierwszej płatności rolno-środowiskowo-klimatycznej złożonym przez tego rolnika lub objęte zobowiązaniem rolno-środowiskowo-klimatycznym podjętym przez tego rolnika lub
 - b) prawo majątkowe, z którym łączy się posiadanie gruntów lub stada, o których mowa w lit. a,
 - **innym następcą prawnym rolnika**, który złożył wniosek o przyznanie pierwszej płatności rolno-środowiskowo-klimatycznej lub realizował zobowiązanie rolno-środowiskowo-klimatyczne, lub
 - **nowym posiadaczem gruntów lub stada** objętych wnioskiem o przyznanie pierwszej płatności rolno-środowiskowo-klimatycznej złożonym przez innego rolnika lub objętych zobowiązaniem rolno-środowiskowo-klimatycznym podjętym przez tego rolnika
- i kontynuuje realizację zobowiązania rolno-środowiskowo-klimatycznego podjętego przez innego rolnika do końca okresu objętego tym zobowiązaniem.



Minimalna powierzchnia działki rolnej deklarowanej do płatności rolno-środowiskowo-klimatycznej **wynosi 0,1 ha.**

Zadeklarowanie we wniosku działek rolnych poniżej 0,1 ha skutkuje odmową przyznania płatności. Działki te nie są także uwzględniane przy wyliczeniu kary administracyjnej w przypadku zawyżenia powierzchni.



Do płatności rolno-środowiskowo-klimatycznego kwalifikują się także (art. 32 ust. 2 rozporządzenia (UE) nr 1307/2013):

- elementy krajobrazu chronione w ramach norm (dobra kultura rolna):
 - rowy do 2 metrów szerokości
 - oczka wodne o łącznej powierzchni mniejszej niż 100 m²,
 - drzewa będące pomnikami przyrody.
- pozostałe elementy krajobrazu, których szerokość nie przekracza 2 m:
 - nieutwardzone drogi dojazdowe,



- pasy zadrzewienia,
- żywopłoty,
- ściany tarasów.

W przypadku, gdy element krajobrazu ma > 2 m szerokości, element ten nie może być wliczony do powierzchni kwalifikowanej do płatności.



Do płatności rolno-środowiskowo-klimatycznego kwalifikują się także działki rolne, jeżeli na ich powierzchni występują drzewa, których liczba nie może przekraczać 100 drzew na hektar tych gruntów i działalność rolnicza na tych gruntach prowadzona jest w podobny sposób jak na gruntach bez drzew. W przypadku działek zadeklarowanych do pakietu 3. Zachowanie sadów tradycyjnych odmian drzew owocowych, maksymalna liczba drzew o której mowa powyżej nie ma zastosowania.

Zadrzewienia grupowe nie są kwalifikowalne, nawet, jeśli ich zagęszczenie rozmieszczone na całej działce byłoby mniejsze niż 100 drzew/ha, ponieważ utrudniają one prowadzenie działalności rolniczej. Ich powierzchnia powinna więc być wyłączona z powierzchni działki rolnej.



Minimalna powierzchnia posiadanych przez rolnika użytków rolnych wynosi:

- **co najmniej 3 ha** – w przypadku realizacji zobowiązania w ramach **pakietu 1**,
- **co najmniej 1 ha** – w przypadku realizacji zobowiązania w ramach **pakietu 2, 3, 6 lub 7**.

Powyższy warunek, **rolnik może spełnić łącznie z co najmniej jednym rolnikiem lub zarządcą** ubiegającym się o przyznanie płatności rolno-środowiskowo-klimatycznej.

W przypadku realizacji zobowiązania **w ramach pakietu 4 lub 5 - minimalna powierzchnia posiadanych przez rolnika lub zarządcę użytków rolnych lub obszarów przyrodniczych wynosi co najmniej 1 ha**. Warunek ten, zarządcą **może spełniać łącznie z co najmniej jednym rolnikiem albo jednym rolnikiem i zarządcą** ubiegającym się o przyznanie płatności rolno-środowiskowo-klimatycznej.



Płatność rolno-środowiskowo-klimatyczna w zakresie **pakietu 7** jest przyznawana do poszczególnych ras zwierząt gospodarskich, jeżeli **liczba zwierząt w stadzie wynosi co najmniej:**

- 4 krowy tej samej rasy;
- 2 klacze tej samej rasy;
- 10 owiec matek rasy olkuskiej, 15 owiec matek rasy cakiel podhalański, barwna owca górską, polska owca pogórza, czarnogłówek, 30 owiec matek rasy merynos polski w starym typie albo 10 owiec matek pozostałych ras;
- 10 loch rasy puławskiej;
- 8 loch rasy złotnickiej białej, a w przypadku stada objętego programem ochrony zasobów genetycznych przed dniem 1 stycznia 2006 r. – 6 loch;



- 8 loch rasy złotnickiej pstrej, a w przypadku stada objętego programem ochrony zasobów genetycznych przed dniem 1 stycznia 2006 r. – 3 lochy;
- 3 kozy matki.



Rolnik lub zarządca realizujący zobowiązanie rolno-środowiskowo-klimatyczne przestrzega niżej wymienionych wymogów:

- **posiada plan działalności rolnośrodowiskowej**, który sporządza się przed upływem 25 dni od dnia, w którym upływa termin składania wniosków o przyznanie płatności bezpośredniej w rozumieniu przepisów o płatnościach w ramach systemów wsparcia bezpośredniego, przy udziale doradcy rolnośrodowiskowego lub eksperta przyrodniczego, na formularzu udostępnionym przez ARiMR,
- **nie może przekształcać występujących w gospodarstwie rolnym trwałych użytków zielonych**,
- **zachowuje elementy krajobrazu rolniczego nieużytkowane rolniczo**, tworzące ostoje przyrody, określone w planie działalności rolnośrodowiskowej,
- **prowadzi** na formularzu udostępnionym przez ARiMR, **rejestr działalności rolnośrodowiskowej** zawierający wykaz:
 - działań agrotechnicznych, w tym zastosowania nawozów i wykonania zabiegów przy użyciu środków ochrony roślin,
 - wypasów zwierząt – w przypadku prowadzenia wypasu
- **przestrzega innych wymogów określonych dla danego pakietu lub wariantu.**



Rolnik realizuje zobowiązanie rolno-środowiskowo-klimatyczne od dnia 15 marca roku, w którym został złożony wniosek o przyznanie pierwszej płatności.



Jeżeli nie są spełnione warunki przyznania płatności rolno-środowiskowo-klimatycznej to:

- zobowiązanie rolno-środowiskowo-klimatyczne **wygasa**,
- uznaje się, że rolnik **zaprzestał realizacji** zobowiązania rolno-środowiskowo-klimatycznego
 - w zakresie, w jakim nie są spełnione te warunki, chyba że niespełnienie tych warunków jest skutkiem działania siły wyższej lub wystąpienia nadzwyczajnych okoliczności, o których mowa w art. 2 ust. 2 rozporządzenia nr 1306/2013.



Łączenie różnych zobowiązań oraz różnych działań w gospodarstwie.

Płatność rolno-środowiskowo-klimatyczna w ramach **Pakietu 1** Rolnictwo zrównoważone **nie może być przyznana** w przypadku **równoczesnej realizacji w gospodarstwie** zobowiązania w ramach **Pakietu 2. Ochrona gleb i wód lub Pakietu 6.**



Zachowanie zagrożonych zasobów genetycznych roślin w rolnictwie **lub zobowiązania ekologicznego.**



Łączenie różnych zobowiązań oraz różnych działań na działce rolnej.

Płatność rolno-środowiskowo-klimatyczna **do tego samego obszaru może być przyznana tylko z tytułu realizacji jednego zobowiązania** (jednego pakietu lub wariantu).

W przypadku deklaracji przez rolnika lub zarządcę na działce rolnej **więcej niż jednego wariantu lub pakietu, płatność** rolno-środowiskowo-klimatyczna **jest przyznawana do zobowiązania, dla którego przewidziano wyższą stawkę płatności** na 1 ha.



Jeżeli na danej działce rolnej jest realizowane zobowiązanie ekologiczne, **płatność rolno-środowiskowo-klimatyczna do tej działki rolnej nie przysługuje.**



Wielkość obszaru objętego zobowiązaniem rolno-środowiskowo-klimatycznym oraz miejsce realizacji tego zobowiązania nie podlega zmianie w trakcie jego realizacji, z wyjątkiem:


- **zmiany wielkości obszaru** objętego zobowiązaniem rolno-środowiskowo-klimatycznym w ramach **wariantu pierwszego pakietu 2.** Ochrona gleb i wód, lecz **nie więcej niż o 15%** w stosunku do wielkości obszaru objętego tym zobowiązaniem w pierwszym roku jego realizacji, **lub zmiany miejsca realizacji tego zobowiązania;**
- **zmiany wielkości obszaru** objętego zobowiązaniem rolno-środowiskowo-klimatycznym w ramach danego **wariantu pakietu 6.** Zachowanie zagrożonych zasobów genetycznych roślin w rolnictwie **lub zmiany miejsca realizacji tego zobowiązania.**





Zmiana zobowiązania w zakresie pakietu 7 Zachowanie zagrożonych zasobów genetycznych zwierząt w rolnictwie może polegać na:


- **zwiększeniu liczby zwierząt** danej rasy lokalnej objętych tym **zobowiązaniem lub zmniejszeniu liczby tych zwierząt,** jeżeli mimo tego zmniejszenia **liczba** tych zwierząt **nie będzie niższa niż liczba zwierząt danej rasy,** objętych tym zobowiązaniem **w pierwszym roku jego realizacji;**
- **zastąpieniu, zwierząt** danej rasy lokalnej objętych tym zobowiązaniem zwierzętami tej samej rasy, jeżeli zwierzęta te spełniają warunki przyznania płatności rolno-środowiskowo-klimatycznej.




-  Zmianę zobowiązania rolno-środowiskowo-klimatycznego **zgłasza się kierownikowi biura powiatowego ARiMR** we wniosku o przyznanie płatności rolno-środowiskowo-klimatycznej na rok, w którym rolnik realizuje zmienione zobowiązanie rolno-środowiskowo-klimatyczne (oświadczenie o zmianie zobowiązania rolno-środowiskowo-klimatycznego).

-  **Wysokość stawek płatności** dla poszczególnych pakietów i ich wariantów jest określona w **załączniku nr 6** do rozporządzenia rolno-środowiskowo-klimatycznego.

-  **Wysokość płatności rolno-środowiskowo-klimatycznej** w danym roku ustala się jako **iloczyn stawek płatności** za:
 - hektar gruntu i powierzchni gruntów, do których przysługuje płatność rolno-środowiskowo-klimatyczna – w przypadku **pakietów 1–6 lub**
 - sztukę zwierzęcia i liczby zwierząt, do których przysługuje płatność rolno-środowiskowo-klimatyczna – w przypadku **pakietu 7**– po uwzględnieniu zmniejszeń lub wykluczeń wynikających ze stwierdzonych nieprawidłowości lub niezgodności.

-  **Postępowanie** administracyjnego w sprawie przyznania płatności rolno-środowiskowo-klimatycznej **przeprowadzane jest zgodnie z Kodeksem postępowania administracyjnego**, chyba, że przepisy ustawy z dnia 20 lutego 2015 r. o wspieraniu rozwoju obszarów wiejskich z udziałem środków Europejskiego Funduszu Rolnego na rzecz Rozwoju Obszarów Wiejskich w ramach Programu Rozwoju Obszarów Wiejskich na lata 2014–2020 stanowią inaczej.

Zgodnie z przepisami ustawy o wspieraniu rozwoju obszarów wiejskich z udziałem środków Europejskiego Funduszu Rolnego na rzecz Rozwoju Obszarów Wiejskich w ramach Programu Rozwoju Obszarów Wiejskich na lata 2014–2020 do postępowań w sprawie przyznania płatności rolno-środowiskowo-klimatycznej **nie stosuje się następujących artykułów kpa: 81, 77 § 4 zdanie drugie, 64 § 2.**

-  Płatność rolno-środowiskowo-klimatyczną **wypłaca się do dnia 30 czerwca** roku następującego po roku, w którym został złożony wniosek o przyznanie tej płatności, wraz z kwotą przeznaczoną na refundację kosztów transakcyjnych.