















## Pakiet 2. Ochrona gleb i wód.

-  **Cel pakietu:** Odpowiednie użytkowanie gleb, ochrona przed erozją wodną, przeciwdziałanie utracie substancji organicznej w glebie, ochrona wód przed zanieczyszczeniami.
-  Pakiet polega na **promowaniu praktyk agrotechnicznych przeciwdziałających erozji glebowej wodnej, utracie substancji organicznej oraz zanieczyszczeniu wód składnikami wypłukiwanymi z gleb.**
-  **Utrzymywanie roślinności w okresach między dwoma plonami głównymi ogranicza zanieczyszczanie wód oraz erozję.** Wpływa to również na strukturalne zróżnicowanie różnorodności biologicznej w krajobrazie wiejskim.
-  **Wysiew międzyplonu składającego się z minimum 3 gatunków roślin,** w skład których mogą wchodzić rośliny miododajne, **przyczynia się do zwiększenia różnorodności gatunkowej i liczebności owadów** zapylających, a także do tworzenia siedlisk występowania innych bezkręgowców.
-  **Beneficjent zobowiązany jest do stosowania przynajmniej jednej z następujących praktyk agrotechnicznych na danej powierzchni:**
  - międzyplon ozimy,
  - międzyplon ścierniskowy,
  - pasy ochronne użytków zielonych zakładane na gruntach ornych położonych na **obszarach erodowanych** (o nachyleniu powyżej 20%) **w poprzek stoku.**
-  Ze względu na specyfikę pakietu, **w kolejnych latach zobowiązania dopuszczalne jest zwiększanie lub zmniejszanie powierzchni objętej zobowiązaniem o nie więcej niż 15% w każdym roku,** w odniesieniu do wielkości powierzchni objętej zobowiązaniem w pierwszym roku.
-  **Wsparcie realizowane będzie na wyznaczonych obszarach:**
  - szczególnie zagrożonych erozją wodną,
  - obszarach problemowych o niskiej zawartości próchnicy,
  - obszarach szczególnie narażonych na zanieczyszczenia azotanami pochodzenia rolniczego (OSN)łącznie **ok. 19,2%** użytków rolnych w kraju.



-  **Na obszarach szczególnie zagrożonych erozją**, gdzie obowiązuje norma Dobrej Kultury Rolnej (DKR 4) dotycząca zachowania minimalnej pokrywy glebowej na co najmniej 30% gruntów ornych w gospodarstwie, płatność w ramach tego pakietu przysługuje do powierzchni innej niż powierzchnia wskazana w celu spełnienia tej normy DKR, **tym samym maksymalnie do 70% gruntów ornych w gospodarstwie.**
  
-  Płatność w ramach tego pakietu przyznawana jest beneficjentowi, jeżeli **posiada gospodarstwo rolne** położone na terytorium Rzeczypospolitej Polskiej, **o powierzchni użytków rolnych nie mniejszej niż 1 ha.**
  
-  **Wymogi jakie muszą zostać spełnione w ramach pakietu 2:**
  - **obowiązek posiadania planu** działalności rolnośrodowiskowej;
  - **zachowania wszystkich trwałych użytków zielonych i elementów krajobrazu** nieużytkowanych rolniczo stanowiących ostoje dzikiej przyrody.
  
-  **Wymogi dla Wariantu 2.1 Międzyplony:**
  - **siew roślin międzyplonowych** w terminie **do 15 września;**
  - **zakaz wznawiania zabiegów agrotechnicznych przed 1 marca;**
  - **stosowanie jako międzyplon wyłącznie mieszanki** złożonej z **minimum 3 gatunków roślin**, przy czym gatunek rośliny dominującej w mieszance lub gatunki zbóż wykorzystane w mieszance nie mogą przekroczyć **70% jej składu;**
  - **zakaz stosowania mieszanki składającej się wyłącznie z gatunków zbóż;**
  - **zakaz nawożenia międzyplonu;**
  - **zakaz stosowania pestycydów** w międzyplonie;
  - **niestosowanie osadów ściekowych;**
  - **przyoranie biomasy międzyplonu** z wyłączeniem uprawy gleby w systemie bezorkowym;
  - **zakaz uprawy w plonie głównym mieszanki tych samych roślin** (w przypadku międzyplonu ozimego również form jarych).
  
-  **Wymogi dla Wariantu 2.2 Pasy ochronne na stokach o nachyleniu powyżej 20%:**
  - **wysiewanie mieszanki traw** (2 lub 3 gatunkowej z jednakowym udziałem gatunków roślin w mieszance) **do 15 kwietnia lub w okresie od 15 sierpnia do 10 września;**
  - **zakaz spasania trawy** na pasie ochronnym **w pierwszym roku;**
  - **niestosowanie osadów ściekowych;**



- wypasanie pasów lub ich wykaszanie przynajmniej raz w roku i zbiór biomasy lub jej rozdrobnienie i równomierne rozrzucenie na polu – w okresie od 20 maja do 1 października w przypadku wypasu lub 15 czerwca do 30 września w przypadku koszenia.

✚ Płatności w ramach działania są **przyznawane corocznie, przez okres 5-letniego zobowiązania**, rolnikom, którzy dobrowolnie przyjmują na siebie zobowiązanie rolno-środowiskowo-klimatyczne w zakresie danego pakietu lub wariantu. Płatność w całości lub w części rekompensuje utracony dochód i dodatkowo poniesione koszty.

✚ W ramach Działania rolno-środowiskowo-klimatycznego płatności podlegają **degresywności** w zależności od powierzchni deklarowanej do płatności. W 2015 roku stosowana będzie następująca degresywność:

- **100% stawki podstawowej** – za powierzchnię **od 0,10 ha do 50 ha**;
- **75% stawki podstawowej** – za powierzchnię **powyżej 50 ha do 100 ha**;
- **60% stawki podstawowej** – za powierzchnię **powyżej 100 ha**.

✚ **łączenie różnych zobowiązań oraz różnych działań w gospodarstwie.**

Płatność rolno-środowiskowo-klimatyczna w ramach **Pakietu 2. Ochrona gleb i wód nie może być przyznana** w przypadku **równoczesnej realizacji w gospodarstwie** zobowiązania w ramach **Pakietu 1 Rolnictwo zrównoważone**.

✚ **łączenie różnych zobowiązań oraz różnych działań na działce rolnej.**

Płatność rolno-środowiskowo-klimatyczna **do tego samego obszaru może być przyznana tylko z tytułu realizacji jednego zobowiązania** (jednego pakietu lub wariantu).

W przypadku deklaracji przez rolnika lub zarządcę na działce rolnej **więcej niż jednego wariantu lub pakietu, płatność** rolno-środowiskowo-klimatyczna **jest przyznawana do zobowiązania, dla którego przewidziano wyższą stawkę płatności** na 1 ha.

✚ **Stawki płatności:**

Pakiet	Wariant	Stawki płatności
Pakiet 2. Ochrona gleb i wód	2.1. Międzyplony	650 zł/ha
	2.2. Pasy ochronne na stokach o nachyleniu powyżej 20%	450 zł/ha



**Europejski Fundusz Rolny na rzecz Rozwoju Obszarów Wiejskich:  
Europa inwestująca w obszary wiejskie**

